



# **Strategie MAS Hornácko a Ostrožsko na období 2007 – 2013**

**aktualizace červen 2012**

## **Obsah:**

<b>1. Vymezení tématu a cílů .....</b>	<b>4</b>
1.1 Předkladatel strategie .....	4
1.2 Hlavní téma strategie .....	4
1.3 Partneri .....	4
<b>2. Analýza území.....</b>	<b>5</b>
2.1 Úvod .....	5
2.2 Historie.....	5
2.3 Prostorové charakteristiky území.....	6
NPR Čertoryje.....	12
2.4 Postavení MAS v rámci ČR, Zlínského kraje a Jihomoravského kraje .....	19
2.5 Obyvatelstvo .....	20
2.6 Bydlení a domácnosti.....	31
2.7 Zaměstnanost obyvatelstva .....	34
2.8 Občanská vybavenost .....	46
2.9 Technická infrastruktura .....	49
2.10 Životní prostředí .....	57
2.11 Cestovní ruch.....	60
<b>3. Střednědobé hodnocení SPL Leader MAS Horňácko a Ostrožsko .....</b>	<b>66</b>
3.1 Závěr k naplňování finančního rozpočtu a monitorovacích indikátorů .....	66
3.2 Popis dosud realizovaných programů v dané oblasti a shrnutí dosažených cílů a výsledků za období 2004-2006.....	68
3.3 Rozvojové programy a integrované rozvojové strategie pro region, výčet relevantních priorit 70	
3.4 Zhodnocení celkových ekonomických a dalších dopadů z realizovaných programů pro MAS Horňácko a Ostrožsko – 2004 - 2006 .....	71
3.5 Návaznost Strategie na minulé programy uskutečněné na území MAS Horňácko a Ostrožsko .....	71
<b>4. Analýza silných a slabých stránek (SWOT) .....</b>	<b>72</b>
<b>5. Vize.....</b>	<b>74</b>
<b>6. Strategie řešení.....</b>	<b>76</b>
6.1 Organizace MAS, historie .....	76
6.2 Popis realizace partnerství .....	85
<b>7. FICHE, přehled priorit a opatření Programu rozvoje venkova na období 2007 – 2013</b>	<b>86</b>
7.1 FICHE 1: Podpora cestovního ruchu – ubytování a sport.....	88
7.2 FICHE 2: Zlepšení technické a dopravní infrastruktury a vzhledu obcí .....	90

7.3	FICHE 3: Občanské vybavení pro děti a mládež.....	93
7.4	FICHE 4: Ochrana a rozvoj kulturního dědictví venkova.....	94
7.5	FICHE 5: Podpora drobných výrobců místních produktů.....	96
7.6	FICHE 6: Podpora zemědělských podnikatelů .....	99
7.7	FICHE 7: Rozvoj venkovského podnikání .....	100
8.	<i>Forma a výše podpory podle typů příjemců.....</i>	<i>102</i>
9.	<i>Finanční plán .....</i>	<i>103</i>
9.1	Finanční plán podle FICHÍ a opatření (v procentech na celé období).....	103
10.	<i>Popis výběru projektů, výběrová kritéria .....</i>	<i>103</i>
10.1	Postup při hodnocení a výběru projektů .....	103
10.2	Výběrová kritéria.....	104
11.	<i>Popis monitorování a hodnocení, kritéria a kvantifikované ukazatele.....</i>	<i>104</i>
11.1	Lidské zdroje a prostředky uplatňované při monitoringu.....	104
11.2	Prostředky uplatňované při monitoringu .....	106
11.3	Souhrnná tabulka cílů a indikátorů jejich výstupů, výsledků a dopadů pro jednotlivé FICHE a opatření .....	109
12.	<i>Harmonogram, kontrolní činnost.....</i>	<i>111</i>
12.1	Časový harmonogram pro vyhlášení příjmu žádostí a uskutečnění výběru projektů.....	111
12.2	Kontrolní činnost podpořených projektů .....	112

## 1. Vymezení tématu a cílů

### 1.1 Předkladatel strategie

• <i>Název subjektu:</i>	<b>Místní akční skupina Hornácko a Ostrožsko</b>
• <i>Adresa sídla společnosti, PSČ, tel., E-mail: www.stránky</i>	<b>Zámecká 24 Uherský Ostroh 687 24 e-mail: mikroregion@uhostroh.cz www.leader.ostrozscko.cz tel.: 572 430 525</b>
• <i>Právní statut:</i>	<b>Občanské sdružení</b>
• <i>Statutární zástupci:</i>	<b>Mgr. Vlastimil Vaněk, předseda e-mail: vanek@c-box.cz Jiří Prášek, místopředseda e-mail: jiri-prasek@seznam.cz</b>
• <i>Manažer MAS:</i>	<b>Jana Bujáková E-mail: mikroregion@uhostroh.cz Tel: 572 503 961 Mobil: 724 503 950</b>
• <i>IČO</i>	<b>27016005</b>

### 1.2 Hlavní téma strategie

Zlepšování kvality života obyvatel regionů Hornácko a Ostrožsko a nabídka atraktivního životního prostředí pro občany i návštěvníky.

### 1.3 Partneri

V současné době místní akční skupina Hornácko a Ostrožsko realizuje projekty Spolupráce a má uzavřenou partnerskou smlouvu s MAS České republiky: MAS Nížký Jeseník, MAS Partnerství Moštěnka, MAS Regionu Poodří, MAS Bojkovska, MAS Rýmařovsko, MAS Rozvojové partnerství Regionu Hranicko, Horní Pomoraví, MAS Strážnicko MAS Nad Orlicko. Ze zahraničních MAS je to MAS Kopaničiarsky region. Do budoucna plánuje další navázání partnerství se zahraničními místními akčními skupinami, například ze Slovinska nebo ze zemí východní Evropy ( Bulharsko, Rumunsko aj.) Uzavřená partnerství mají pro MAS Hornácko a Ostrožsko velký význam především z hlediska získávání a výměny zkušeností a možné realizace projektů Spolupráce.

## 2. Analýza území

### 2.1 Úvod

Cílem této části strategie je analýza řešeného území z hlediska potřeb jeho dalšího rozvoje. Integrální součástí procesu analýzy území je vytvořit podmínky pro zpracování dalších částí strategie území, aby tato v maximální míře odrážela nejen potřeby regionu, ale také podmínky, v nichž se veškeré aktivity v území odehrávají.

Území MAS se rozkládá na území 2 mikroregionů, a to Ostrožska a Horňácka a města Kunovice. Oba mikroregiony spolu sousedí a již od roku 2001 rozvíjejí spolupráci vedoucí k další podpoře a rozkvětu venkova. Lokalita MAS leží na území dvou krajů (Jihomoravského a Zlínského), zároveň však vytváří území, v němž se nacházejí homogenizující prvky dané historií, společnými kulturními a folklórními tradicemi, přírodním bohatstvím, dobrými sousedskými vztahy a společným úsilím a podporou venkovského života, zemědělství a vinařství.

### 2.2 Historie

Na Ostrožsku pocházejí nejstarší stopy po osídlení ze starší doby kamenné. Zemědělství a zemědělská výroba se rozvíjela v mladší době kamenné. Na území se postupně objevil vliv Keltů, Germánů a Římanů. Jedním z nejdůležitějších období v historii regionu byla doba Velkomoravské říše. Území se nacházelo v blízkosti jednoho z center říše – Starého Města.

Po jejím zániku se území stává periferií nově vznikajících státních útvarů. Tento stav se mění ve 2. polovině 13. století zakládáním pevnostního pásu na Slovácku. Ve 14. a 15. století je region poznamenáván válečnými nájezdy. 16. století je pak obdobím rozvoje řemesel a zemědělství. Region participuje na rozvoji města Uherské Hradiště. 17. století je opět ve znamení válek. Válečné nájezdy mají výrazný dopad na hospodářství a obyvatelstvo regionu, zdejší populace klesla cca na polovinu. V 18. a 19. století se rozvíjelo zemědělství a na konci tohoto období také průmysl. Stále více se v území projevuje blízkost Vídně, která působí jako silné gravitační centrum přitahující pracovní sílu.

Ve druhé polovině 19. století byl region ovlivněn rozvojem železniční dopravy. Železnice umožnila místním podnikatelům snadnější odbyt jejich výrobků. Přes rozvoj průmyslu však region zůstal převážně zemědělským. Po vzniku ČSR klesl význam vazeb regionu na Vídeň, z hlediska migrace obyvatelstva především z malých obcí však její význam jako migračního atraktoru částečně převzala města v ČSR.

První osídlení na Horňácku je doloženo z počátku neolitu, z období 6 000 - 3 500 př. n. l. Na počátku druhého tisíciletí př. n. l. sem pronikly kmeny z karpatských kotlin, jak dokazují nálezy kanelované keramiky. Ve starší až střední době bronzové neproniklo osídlení do vyšších poloh, ale bylo vázáno pouze na vodní toky v nižších polohách.

Po rozpadu Velkomoravské říše se Bílé Karpaty stávají hraničním hvozdem na pomezí Království uherského a Markrabství moravského. Vliv přemyslovských knížat však končil prakticky na řece Olšavě (u Uherského Brodu), vliv uherských králů v Pováží, takže hory byly územím nikoho. V průběhu 14. století se začínají vzrůstat střediska větších panství i vsi v okolí menších vladyských lén (např. Hrubá Vrbka). V této době probíhá německá kolonizace (Boršice, Suchov). Neklidné 15. století přineslo zkázu řadě opevněných sídel. Bojům mezi Uhry a českým králem učinil konec teprve mír z roku 1478. Jagellonci vládli nějakou dobu po obou stranách pohoří, což přineslo kraji klid a rozkvět i budování správních center.

Uklidnění v 18. století znamenalo velmi zásadní zvrát ve využití krajiny v nejvyšších a nejdlehlších částech Bílých Karpat. Špatná ekonomická situace vedla k migraci

obyvatelstva - od druhé poloviny 19. století se řada usedlíků odstěhovala do Ameriky nebo chodila na sezónní práce do bohatších oblastí Moravy, Rakous nebo Uher.

## **2.3 Prostorové charakteristiky území**

Celková rozloha území MAS činí 328,77 km<sup>2</sup>.

### **2.3.1 Geologie a geomorfologie**

Jižní část území je budováno převážně sedimenty magurského flyše, které budují vápnité jílovce, slínovce a vápnité pískovce.

Nejnižší polohy Mikroregionu Ostrožsko jsou budovány kvartérními sedimenty (hlíny, spraše, písky, štěrky).

Z hlediska geomorfologického členění náleží území k subprovincii Vnější Západní Karpaty, jih a jihovýchod je tvořen celkem Bílé Karpaty (podcelky Žalostinská vrchovina, Javořinská hornatina), ostatní území náleží k celku Vizovická vrchovina (podcelek Hlucká pahorkatina). Nejnižší položené části na SV mikroregionu náleží k Dolnomoravskému úvalu, podcelku Dyjsko-moravská niva. Jedná se o akumulární rovinu podél řek Moravy a Dyje, tvořenou čtvrtohorními usazeninami. Charakteristický je výskyt četných meandrů a mrtvých ramen. Uprostřed vystupují nízké terasy převáté v přesypy (tzv. hrúdy).

Bílé Karpaty patří k makrotypu horské erozně-denudační krajiny mírného pásma s nejvyšším bodem Velkou Javořinou (970 m n. m.). Základním fyziologickým znakem tohoto krajinného makrotypu je členitost povrchu s velmi kolísavou amplitudou reliéfu, sklonitostních poměrů území a nadmořských výšek. Celkově dominují vypuklé tvary nad vhloubenými. Dalším výrazným znakem, vyplývajícím z jejich polohy, je zpravidla bystrinný charakter toků se značným spádem a převahou erozních procesů nad akumulární činností.

Charakteristickým a velmi častým jevem v místech měkčích (jílovcových) hornin jsou sesuvy. V lesních porostech občas způsobují značné škody, zvláště tam, kde pěstební postupy neberou ohled na toto riziko. Mechanizačně málo dostupná území sesuvů mimo les tvoří často ostrůvky přirozených biotopů neovlivněných zemědělskou výrobou.

### **2.3.2 Biogeografie**

#### *2.3.2.1 Živočišstvo*

Z hlediska ochrany životního prostředí je nejhodnotnější jižní část území MAS, vyskytuje se zde mnoho rostlinných a živočišných druhů. V raném postglaciálu sem pronikly stepní a později lesostepní elementy z jihovýchodního směru, jak původu orientálního, tak pontomediterránního a eurosibiřského. Pronikání fauny ze západní Evropy pravděpodobně zabrzдила blízká vysoká horstva s rozsáhlými ledovci (Alpy) i relativně vysoká horská pásma, která přehrazují úzkou dunajskou cestu, a pohoří na jižních a jihozápadních hranicích České republiky. Karpatské a panonské prvky sem pronikají i v současnosti.

Květnaté louky Bílých Karpat hostí velice bohatou faunu a představují důležité útočiště pro několik desítek vzácných a ohrožených druhů hmyzu.

Současná fauna popisované oblasti je výsledkem dlouhodobého vývoje a četných migrací. Rostlinstvo a živočišstvo území MAS bylo výrazně ovlivněno antropogenní činností.

Jako první vymizely původní velké šelmy (vlk, medvěd, rys). Z velkých dravců vymizeli orel skalní a orel křiklavý, stejně tak i sokol stěhovavý. V současnosti na území MAS žijí rys, kočka divoká, srnci, jeleni a divoká prasata. Hodnotná je také fauna ryb ve štěrkopískových jezerech v Ostrožské Nové Vsi. V nivě řeky Moravy se vyskytují hnízdiště čápů a volavek.

Významný je také výskyt bobra evropského. V uměle vytvořených agrocenózách v rovinatých oblastech území MAS je patrná redukce původních společenstev.

### *2.3.2.2 Rostlinstvo*

Z hlediska výskytu rostlinstva jsou nejcennější Bílé Karpaty, je to dáno nejen absolutním počtem druhů, ale zejména jejich skladbou. Teplomilné prvky sem pronikají jednak z Dolnomoravského úvalu, jednak ze Slovenska okrajem Malých Karpat a Povazím.

Nejcharakterističtějším nelesním typem vegetace Bílých Karpat jsou květnaté orchidejové louky, které patří k druhově nejbohatším typům lučních porostů ve střední Evropě.

Nejdůležitější listnatou dřevinou je buk. Do lesních porostů byly místy zavedeny nepůvodní dřeviny - smrk, borovice, modřín. V lesích se nepříznivě projevuje změna druhové skladby, která vedla ke zvýšení počtu nahodilých těžeb. Postupně se začínají uplatňovat jemnější formy hospodaření, které nahrazují zaužívaný holosečný způsob obnovy. Lesní rezervace jsou vesměs příliš malé na to, aby mohly být ponechána samoregulaci. Proto je nutné, aby v nich byly uplatňovány specifické pěstební zásahy, které zabezpečí vhodnou strukturu porostu, v určitých stádiích je nutná podpora přirozeného zmlazení.

Z biotopů vyskytujících se v nivě Moravy jsou významné především porosty tvrdých a měkkých luhů, které si na některých plochách uchovaly svoji přirozenou pralesovitou strukturu. Území reprezentuje významný zbytek vegetace evropských mokřadů. Jednoznačně přispívá k biologické diverzitě území, neboť je stanovištěm pro mnohé druhy rostlin a živočichů, které jsou chráněné nebo v různém stupni ohrožení a zařazené do Červeného seznamu. Zároveň území slouží jako významný biokoridor v severní části Dolnomoravského úvalu. Jeho význam z hlediska mimoprodukční funkce dále spočívá v ovlivnění suchého klimatu Dolnomoravského úvalu směrem k vyšší vlhkosti, dále v regulaci vodního režimu a v půdoochranné funkci.

### **2.3.3 Klimatické a hydrologické podmínky**

Hlucká pahorkatina a údolí Veličky leží v teplé klimatické oblasti. Základním znakem této oblasti je průměrná červencová teplota vzduchu 18 - 20°C, průměrná lednová teplota -2 až -3°C, počet letních dnů 50 - 70, počet mrazových dnů pod 110 a průměrný roční srážkový úhrn 500 - 700 mm. Mírně teplá klimatická oblast je zastoupena ve středních polohách Bílých Karpat průměrnou červencovou teplotou vzduchu 16 - 18°C, průměrnou lednovou teplotou -2 až -5°C, 20 - 50 letními a 110 - 140 mrazovými dny a průměrným ročním srážkovým úhrnem 600 - 800 mm. Pouze vrcholové partie Bílých Karpat kolem Velké Javořiny zařazujeme do chladné klimatické oblasti.

Ve Velké nad Veličkou je umístěna srážkometrová stanice CHKO Bílé Karpaty.

Teplota vzduchu je výrazně závislá na nadmořské výšce. S ohledem na konkrétní stavy počasí lze počítat s poklesem teploty vzduchu o 0,6 - 1,0°C na 100 m výšky, pokud však nedojde ke vzniku inverzních situací. Průměrné roční teploty vzduchu se pohybují v nižší části Hlucké pahorkatiny kolem 9°C. V podhůří Bílých Karpat ve výškách 400 m n. m. asi na 7,6°C a ve výškách 650 m n. m. asi na 6,8°C. Na vrcholových partiích Bílých Karpat klesá průměrná roční teplota pod 6°C.

Směr a rychlost proudění vzduchu (vítr) je významně závislý na místní morfologii terénu a na výšce jeho registrace nad zemským povrchem. Vrcholky Bílých Karpat jsou charakterizovány v ročním průměru převládajícím severovýchodním prouděním, jehož četnost se zvyšuje v letním období. V podhůří Bílých Karpat, se výrazně zesiluje jižní složka proudění vzduchu.

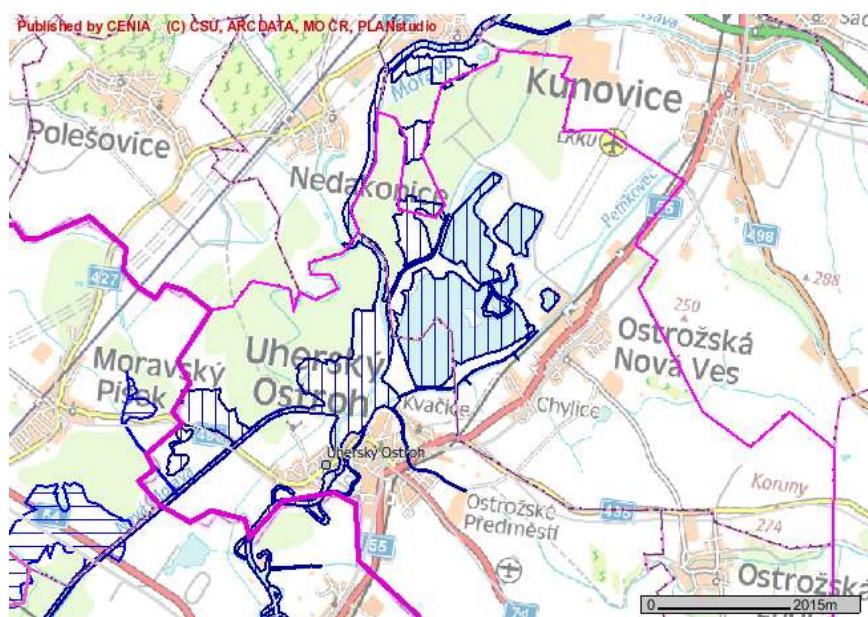
S ohledem na rozdílnou nadmořskou výšku ( od 170 m n.m. do 970 m n.m.) je část regionu (Ostrožsko) charakterizována úrodnými a slunnými vinicemi a dobrými podmínkami k zemědělské výrobě a druhá část ( Horňácko) je spíše regionem podhorského typu.

Nejvodnatějším tokem je řeka Morava. Dalším významným tokem je Velička (P 66,6 km<sup>2</sup> , L 12,3 km a Qa 0,47 m<sup>3</sup>.s<sup>-1</sup>). Ostatní toky mají je lokální význam. Vodní režim toků, především jejich horních částí, je v průběhu roku rozkolísaný. Zdroje podzemních vod v e vyšších polohách jsou málo vydatné. Relativně vydatnější zdroje podzemní vody jsou v kvartérních fluvialních sedimentech podél některých vodních toků. Zdroje minerálních vod se vyskytují v Ostrožské Nové Vsi. Z hlediska vzniku povodní je nejrizikovější řeka Morava. Povodně se na ní vyskytují v jarních a v letních měsících.

**Tab. č. 1 N-leté průtoky vodních toků<sup>1</sup>**

STANICE	TOK	N-leté průtoky [m <sup>3</sup> .s <sup>-1</sup> ]				
		1	5	10	50	100
Strážnice	Morava	350	475	528	649	700
Velká nad Veličkou	Velička	10	28	38	69	85

**Mapa č. 1 Rozsah zaplaveného území při jarní povodni roku 2006<sup>2</sup>**



### 2.3.4 Chráněná území

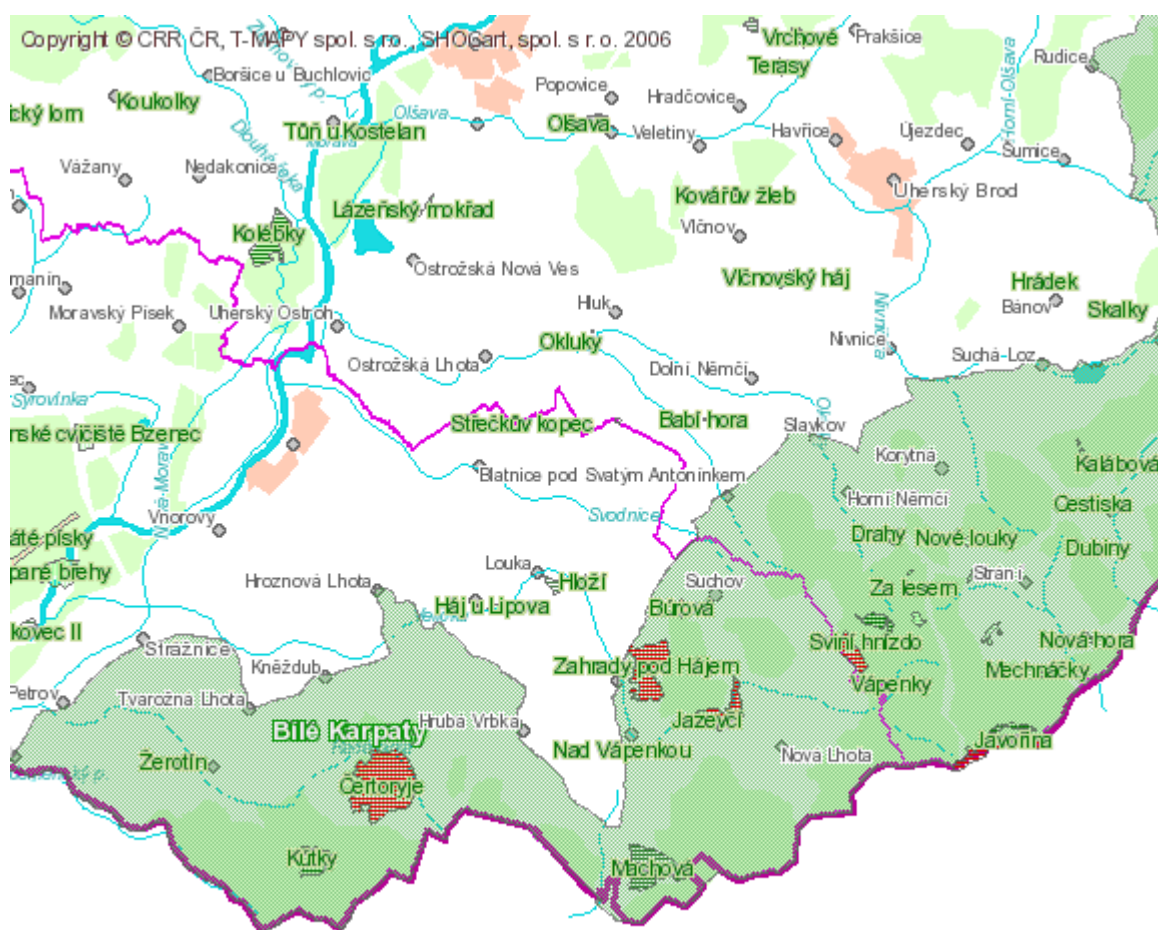
Na území MAS se nacházejí četné lokality, které jsou předmětem ochrany. V této kapitole jsou prezentovány podrobné informace o zvláště chráněných územích (ZCHÚ) a evropsky významných lokalitách zařazených do národního seznamu NATURA 2000.

<sup>1</sup> Zdroj: ČHMÚ

<sup>2</sup> Zdroj: MŽP ČR



**Obr. 1 Poloha zvláště chráněných území na území MAS**



Přehled evropsky významných (EVL) lokalit, které jsou navrženy do systému NATURA 2000:

**Název:** Nedakonický les

Kód lokality: CZ0724107

Kraj: Zlínský kraj

Rozloha: 1.524,79 ha

Biogeografické oblasti: Panonská

Poloha: Lesní komplex ve střední části Dolnomoravského úvalu, v nivě Moravy, mezi obcemi Uherské Hradiště a Uherský Ostroh.

**Název:** Údolí Okluky

Kód lokality: CZ0723020

Kraj: Zlínský kraj

Rozloha: 17,19 ha

Biogeografické oblasti: Panonská, Kontinentální

Poloha: Území se nachází v Z části Hlucké pahorkatiny, cca 5 km SV od Veselí nad Moravou, 0,7 km JJZ od obce Ostrožská Lhota, na J úpatí kóty 240 m nad nivou potoka Okluky.

**Název:** **Kobylí hlava**

Kód lokality: CZ0722201

Kraj: Zlínský kraj

Status: Navrženo

Rozloha: 3,72 ha

Biogeografické oblasti: Kontinentální

Poloha: Lokalita se nachází 3,5 km jižně od Hluku, na JV svahu kóty Kobylí hlava (360 m).

**Název:** **Milejovské louky**

Kód lokality: CZ0622166

Kraj: Jihomoravský kraj

Status: Navrženo

Rozloha: 10,97 ha

Biogeografické oblasti: Kontinentální

Poloha: Stepní louka 1,7 km SZ od středu obce Blatnička, cca 9 km V od Veselí nad Moravou.

**Název:** **Jasenová**

Kód lokality: CZ0624066

Kraj: Jihomoravský kraj, Zlínský kraj

Status: Navrženo

Rozloha: 53,23 ha

Biogeografické oblasti: Kontinentální

Poloha: Les a přilehlé louky na SZ svazích Jasenové (410 m), 1,5 km SV od Blatničky, cca 4,5 km J od Hluku.

**Název:** **Babí hora**

Kód lokality: CZ0720013

Kraj: Zlínský kraj

Status: Navrženo

Rozloha: 49,29 ha

Biogeografické oblasti: Kontinentální

Poloha: Lokalita se nachází cca 6 km J od Hluku, na svazích a na dně údolí Boršického potoka 2,1 km SSZ od obce Boršice u Blatnice.

**Název:** Čertoryje  
**Kód lokality:** CZ0624072  
**Kraj:** Jihomoravský kraj  
**Status:** Navrženo  
**Rozloha:** 4.728,16 ha  
**Biogeografické oblasti:** Kontinentální

**Poloha:** Rozsáhlý komplex luk a lesů v JZ části Bílých Karpat cca 9 km JV od Strážnice, mezi státní hranicí a obcemi Radějov, Tvarožná Lhota, Kněždub a Vrbka.

**Název:** Bílé Karpaty  
**Kód lokality:** CZ0724090  
**Kraj:** Jihomoravský kraj, Zlínský kraj  
**Status:** Navrženo  
**Rozloha:** 14.915,20 ha  
**Biogeografické oblasti:** Kontinentální

**Poloha:** Jedná se o střední část CHKO Bílé Karpaty mezi obcemi Velká nad Veličkou na J a Starý Hrozenkov - Žitková na S.

Zvláště chráněná území:

#### **NPP Búrová**

Louka na SV svahu kopce Háj (573 m n. m.), asi 1 km Z od Suchova. Typická bělokarpatská louka s hojným výskytem kýchavice černé.

k.ú.:Suchov

výměra:18,8 ha

nadm. výška:442 - 532 m

vyhlášeno: 1987

#### **PR Machová**

Komplex luk asi 3 km jižně od Javorníku, na severním a severozápadním svahu kóty Machová (579 m n. m.). Druhově bohatá luční vegetace s výskytem četných chráněných a ohrožených druhů rostlin a živočichů, krajinářsky hodnotné území.

k.ú.: Javorník

výměra: 111,98 ha

nadm. výška:380 - 575 m

vyhlášeno: 1987

#### **NPR Jazevčí**

Krajinářsky velmi hodnotný komplex typických květnatých druhově bohatých luk v údolí Veličky poblíž Jamného potoka 3 km severovýchodně od Javorníka, výskyt četných chráněných a ohrožených druhů rostlin a živočichů.

k.ú.: Javorník, Nová Lhota

výměra: 99,2 ha

nadm. výška: 340-475 m

vyhlášeno: 1987

### **NPR Porážky**

Komplex květnatých bělokarpatských luk se soliterními stromy na zaobleném hřbetu a svahu asi 1,5 km severozápadně od Vápenek a s výskytem četných vzácných druhů rostlin a živočichů. Jediná lokalita všivce statného v České republice.

k.ú.: Slavkov, Nová Lhota

výměra: 49,76 ha

nadm. výška: 540 - 610 m

vyhlášeno: 1987

### **NPR Zahrady pod Hájem**

Louky a extenzivní sady na pravém údolním svahu údolí Veličky a na západních svazích kopce Háj (573 m n. m.) nad východním okrajem Velké nad Veličkou. Poslední zbytky lučních společenstev na slínovitých půdách v Bílých Karpatech, výskyt četných teplomilných a ohrožených druhů rostlin a živočichů.

k.ú.: Velká n. Veličkou

výměra: 162,3 ha

nadm. výška: 300 - 480 m

vyhlášeno: 1987

### **NPR Čertoryje**

Předmětem ochrany je nejrozsáhlejší komplex typických květnatých bělokarpatských luk s vysokou krajinářskou hodnotou a výskytem četných chráněných a ohrožených rostlin a živočichů. Jde o rozlehlý otevřený prostor ploché vrchoviny s květnatými loukami, roztroušenými hájky a soliterními listnatými stromy (typické jsou duby, lípy a břeky).

k.ú.: Hrubá vrbka

výměra: 325,6 ha

vyhlášeno: 1987

### **PR Háj u Louky**

Nad levým břehem říčky Veličky se nachází původní dubohabřinový les o výměře 16,5 ha. V lesním porostu převažuje habr s příměsí lípy a dubu, v keřovém patře se vyskytuje charakteristický dřín.

### **PP Lázeňský mokřad**

Vlhké slatinné louky v nivě řeky Moravy v bezprostřední blízkosti Sirnatých lázní, asi 1 km severně od obce Ostrožská Nová Ves, nadmořská výška 175 m n. m., k. ú. Ostrožská Nová Ves. Výměra: 9,1756 ha.

### **PP Pod Husí horou**

Umělý zářez silnice s geologickým odkryvem asi 30 m dlouhý a 3 m vysoký. Nachází se na východním okraji vinice Husí hora (283 m n. m.) v nadmořské výšce 220 m, na jihozápadním okraji obce Hluk, katastrální území Hluk. Výměra: 0,0315 ha.

### **PP Nádavky**

Louky a bývalé pastviny s teplomilnou flórou a faunou asi 1 km severně od obce Boršice u Blatnice. Nachází se na jižním úbočí kóty Nádavky (364 m n. m.) v nadmořské výšce 290 m, v Hlucé pahorkatině, k. ú. Boršice u Blatnice. Celková výměra 0,3190 ha.

### **PP Strečkův kopec**

Významnou geologická lokalita o výměře 0,1 ha. Jedná se o jediný známý odkryv antonínského souvrství (kampán - maastricht). Těžbou kamene pro místní účely vznikl malý lom o obvodu asi 110 m a hloubce 0,4 m.

Ve stěnách lomu se nachází ojedinělý výchoz nově vymezené litografické jednotky - tzv. křídý od svatého Antonínka. Lokalita má význam pro vzájemnou korelaci flyšového pásma rakouských Alp a Západních Karpat.

### **PP Borky**

Ve výchozech zářezu jsou odkryty flyšové sedimenty nivnického souvrství bělokarpatské jednotky vnějšího flyšového pásma. Unikátně je zde zastížena hranice paleocén/eocén. Naleziště fosílií mořských živočichů a jejich stop.

### **Biokoridor regionálního významu RK 145**

Situován podél vodního toku Petříkovec s jeho břehovými porosty. Na tento koridor je napojeno několik lokálních biocenter různého stupně funkčnosti. Biokoridor lokálního významu se nalézá také v souběhu s tokem řeky Olšavy, na který navazují lokální biocentra, většinou pouze částečně funkční.

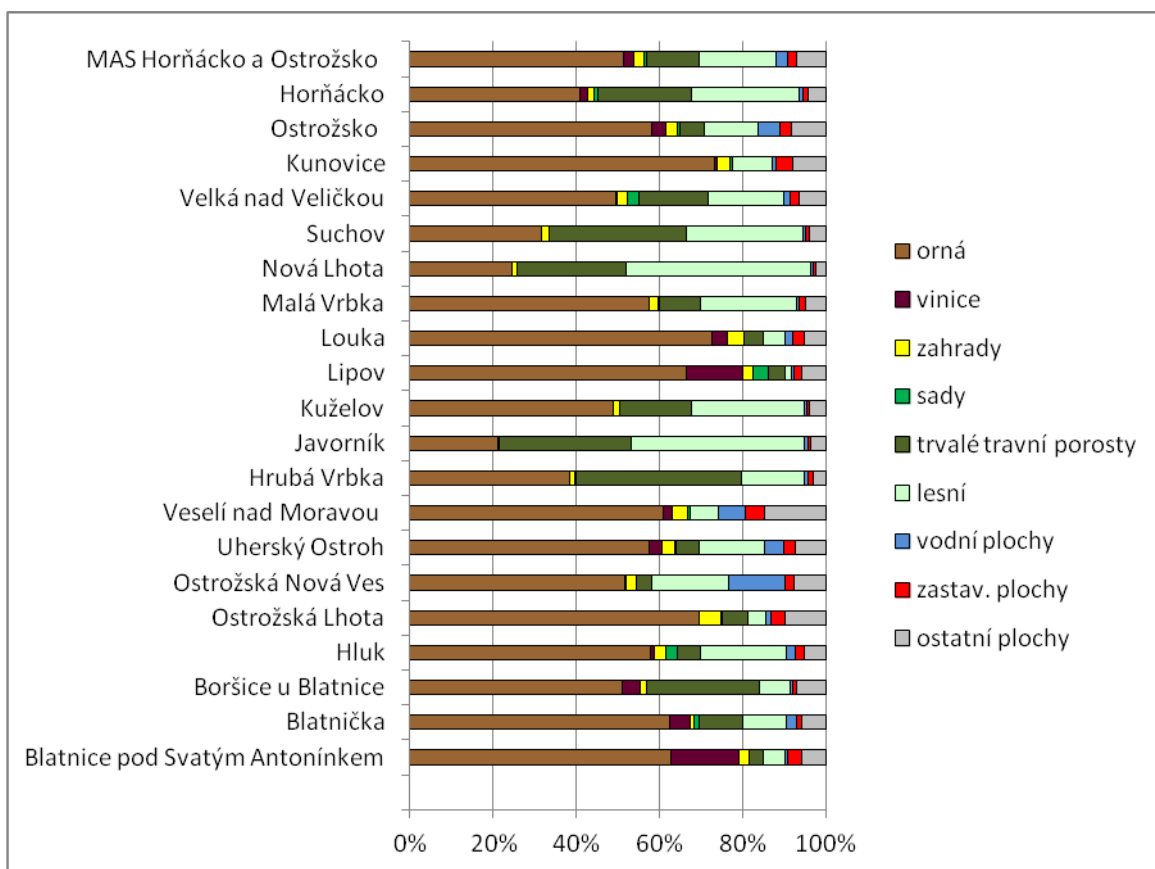
## **2.3.5 Využití půdy**

Struktura využití půdy vykazuje značnou dynamiku v závislosti na dynamice fyzickogeografických podmínek. Orná půda je zastoupena především v severní části území

MAS. Tyto oblasti jsou relativně homogenní. Směrem na jih roste heterogenita struktury využití půdy i struktury krajiny.

Pro střední část území MAS je typické vinařství, kromě vinic jsou zde zastoupeny také sady. Jižní část území MAS je charakteristická střídáním různých typů krajinného pokryvu. Cenné jsou především trvalé travní porosty. Podrobné informace jsou uvedeny v kapitole popisující rostlinstvo území MAS.

**Graf č. 1 Využití půdy podle obcí**



**Tab. č. 2 Využití ploch v území MAS relativně<sup>3</sup>**

Územní útvar	Celková výměra	v tom										
		Zem. půda	v tom					nezemědělská půda	v tom			
			orná	vinice	Zah-rady	sady	trvalé travní porosty		lesní	vodní plochy	zastav. plochy	ostatní plochy
Blatnice pod Svatým Antonínkem	100,0%	85,0%	62,9%	16,3%	2,4%	0,1%	3,5%	15,0%	5,1%	0,7%	3,3%	5,8%
Blatnička	100,0%	79,9%	62,4%	4,8%	1,1%	1,0%	10,7%	20,0%	10,4%	2,5%	1,2%	5,7%

<sup>3</sup> Zdroj: ČSÚ. Stav k 31.12.2009.

Boršice u Blatnice	100,0%	84,0%	51,2%	4,2%	1,6%	0,1%	27,0%	15,9%	7,3%	0,6%	1,1%	6,9%
Hluk	100,0%	70,1%	57,8%	1,2%	2,7%	2,7%	5,7%	29,9%	20,4%	2,2%	2,1%	5,3%
Ostrožská Lhota	100,0%	80,9%	69,3%	0,0%	5,4%	0,2%	6,1%	18,9%	4,6%	1,1%	3,5%	9,7%
Ostrožská Nová Ves	100,0%	58,2%	51,5%	0,3%	2,5%	0,1%	3,8%	41,8%	18,3%	13,8%	2,1%	7,6%
Uherský Ostroh	100,0%	69,6%	57,5%	3,1%	3,1%	0,3%	5,7%	30,4%	15,6%	4,7%	2,8%	7,4%
Veselí nad Moravou	100,0%	71,5%	53,3%	2,0%	3,3%	0,5%	0,0%	28,6%	5,8%	5,9%	4,1%	12,8%
Hrubá Vrbka	100,0%	79,9%	38,5%	0,0%	1,2%	0,1%	40,0%	20,1%	15,0%	0,9%	1,1%	3,1%
Javorník	100,0%	53,1%	21,0%	0,0%	0,5%	0,0%	31,6%	46,9%	41,8%	0,7%	0,7%	3,7%
Kuželov	100,0%	67,7%	49,0%	0,0%	1,3%	0,0%	17,4%	32,4%	27,1%	0,6%	0,8%	3,8%
Lipov	100,0%	90,1%	66,5%	13,5%	2,5%	3,5%	4,0%	9,9%	1,7%	0,6%	1,8%	5,9%
Louka	100,0%	84,9%	72,9%	3,7%	3,9%	0,0%	4,5%	15,2%	5,5%	1,9%	2,7%	5,1%
Malá Vrbka	100,0%	70,1%	57,5%	0,0%	2,0%	0,4%	9,9%	29,9%	23,1%	0,7%	1,3%	4,9%
Nová Lhota	100,0%	52,0%	24,6%	0,0%	1,3%	0,0%	26,1%	48,0%	44,4%	0,4%	0,7%	2,5%
Suchov	100,0%	66,5%	31,6%	0,0%	1,9%	0,1%	32,8%	33,6%	28,1%	0,6%	1,0%	3,9%
Velká nad Veličkou	100,0%	71,7%	49,4%	0,4%	2,5%	2,6%	16,8%	28,3%	18,3%	1,3%	2,2%	6,5%
<b>Kunovice</b>	<b>100,0%</b>	<b>74,4%</b>	<b>68,2%</b>	<b>0,5%</b>	<b>2,8%</b>	<b>0,7%</b>	<b>0,0%</b>	<b>25,6%</b>	<b>8,8%</b>	<b>1,0%</b>	<b>3,7%</b>	<b>7,4%</b>
<b>Ostrožsko</b>	<b>100,0%</b>	<b>71,7%</b>	<b>56,4%</b>	<b>3,3%</b>	<b>2,8%</b>	<b>0,7%</b>	<b>5,8%</b>	<b>28,3%</b>	<b>12,4%</b>	<b>5,1%</b>	<b>2,7%</b>	<b>8,1%</b>
<b>Hornácko</b>	<b>100,0%</b>	<b>67,7%</b>	<b>40,9%</b>	<b>1,7%</b>	<b>1,8%</b>	<b>0,9%</b>	<b>22,4%</b>	<b>32,3%</b>	<b>25,9%</b>	<b>0,8%</b>	<b>1,3%</b>	<b>4,3%</b>
<b>MAS Hornácko a Ostrožsko</b>	<b>100,0%</b>	<b>70,2%</b>	<b>50,7%</b>	<b>2,4%</b>	<b>2,3%</b>	<b>0,8%</b>	<b>12,5%</b>	<b>29,8%</b>	<b>18,0%</b>	<b>2,9%</b>	<b>2,2%</b>	<b>6,8%</b>
<b>Okres Uh. Hradiště</b>	100,0%	58,1%	41,3%	2,7%	1,1%	1,0%	12,1%	41,9%	30,5%	1,6%	2,0%	7,8%
<b>Okres Hodonín</b>	100,0%	63,1%	48,8%	2,0%	1,5%	3,6%	7,2%	36,9%	25,3%	2,0%	2,3%	7,3%
<b>Zlínský kraj</b>	100,0%	49,1%	31,4%	2,5%	0,7%	0,2%	14,2%	50,9%	39,7%	1,3%	1,8%	8,1%
<b>Jihomoravský kraj</b>	100,0%	59,5%	49,4%	2,3%	1,3%	2,4%	4,2%	40,5%	28,0%	2,1%	2,0%	8,4%

Tab. č. 3 Využití ploch v území MAS absolutně<sup>4</sup>

Územní útvar	Celková výměra	v tom										
		Zem. půda	v tom					nezemě- dělská půda	v tom			
			orná	vinice	Zah- rady	sady	trvalé travní porosty		lesní	vodní plochy	zastav. plochy	ostatní plochy
Blatnice pod Svatým Antonínkem	1390	1182	874	226	34	1	48	208	71	10	46	81
Blatnička	882	705	550	42	10	9	94	176	92	22	11	51
Boršice u Blatnice	1 161	975	594	49	18	1	314	185	85	7	13	80
Hluk	2 839	1 990	1 641	33	77	77	162	849	580	63	60	146
Ostrožská Lhota	635	514	440	0	34	1	39	120	29	7	22	62
Ostrožská Nová Ves	2 606	1 516	1 343	7	64	2	100	1 090	477	359	54	200
Uherský Ostroh	2 653	1 846	1 525	83	81	7	150	806	413	125	74	194
Veselí nad Moravou	3 544	2 533	1 890	71	118	17	0	1012	207	208	145	452
Hrubá Vrbka	1 318	1 053	508	0	16	1	527	265	198	12	15	41
Javorník	2 443	1 298	514	0	13	0	772	1 146	1 022	17	16	91
Kuželov	1 016	688	498	0	13	0	177	329	275	6	8	39
Lipov	1 513	1 363	1 006	204	38	53	61	150	25	9	27	89
Louka	954	810	695	35	37	0	43	145	52	18	26	49
Malá Vrbka	445	312	256	0	9	2	44	133	103	3	6	22
Nová Lhota	2 586	1 346	636	0	33	0	676	1 240	1 148	10	17	65
Suchov	1 446	961	457	0	28	1	475	486	406	9	15	56

<sup>4</sup> Zdroj: ČSÚ. Stav k 31.12.2009.

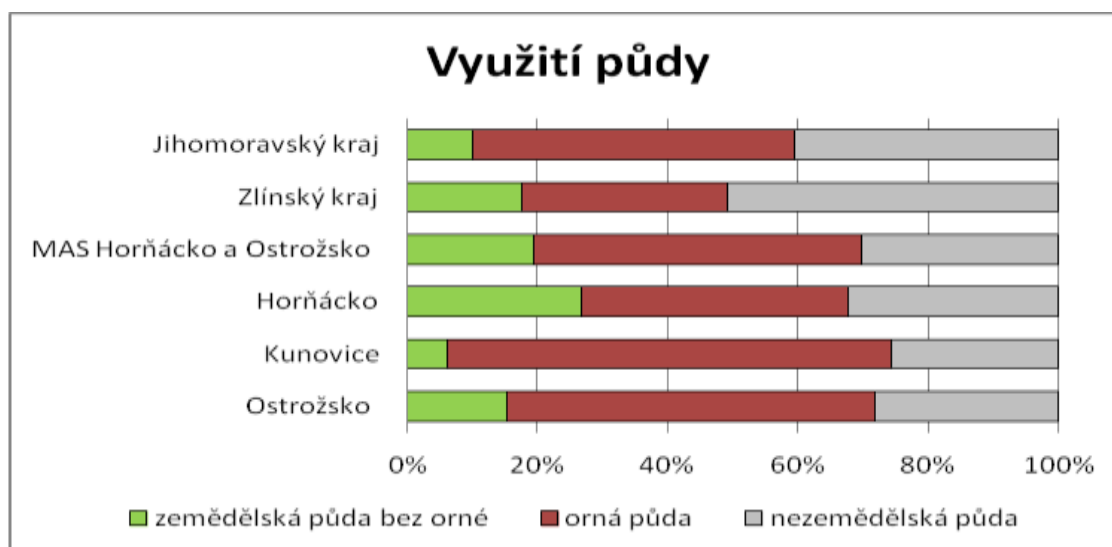
Územní útvar	Celková výměra	v tom										
		Zem. půda	v tom					nezemě- dělská půda	v tom			
			orná	vinice	Zah- rady	sady	trvalé travní porosty		lesní	vodní plochy	zastav. plochy	ostatní plochy
Velká nad Veličkou	2 591	1 857	1 279	11	66	67	434	734	475	33	58	168
Kunovice	2 855	2 125	1 947	14	81	21		730	251	29	107	343
Ostrožsko	15 710	11 261	8 857	511	436	115	907	4 446	1 954	801	425	1 266
Horňácko	14 312	9 688	5 849	250	253	124	3 209	4 628	3 704	117	188	620
MAS Horňácko a Ostrožsko	32 877	23 074	16 653	775	770	260	4 116	9 804	5 909	947	720	2 229
Okres Uh. Hradiště	99 140	57 614	40 938	2637	1091	979	11 969	41 526	30 210	1 606	1 999	7 712
Okres Hodonín	109 895	69 362	53 661	2222	1612	3921	7 946	40 533	27 768	2 207	2 484	8 074
Zlínský kraj	396356	194564	124396	9891	2962	987	56329	201791	157454	5062	7211	32065
Jihomoravský kraj	719454	428099	355249	16203	9151	17543	29952	291356	201611	15448	14190	60107

Ve srovnání se Zlínským a Jihomoravským krajem se struktura půdního fondu odlišuje především na Horňácku. Je zde výrazně méně zemědělské půdy, naopak větší plochu zauímají lesy.

Ve srovnání s daty roku 2001 a daty roku 2009 došlo k výraznému nárůstu vinic ve vinařských obcích, až na dvojnásobek (Blatnice, Blatnička, Lipov). Trendem obou regionů je nárůst trvalého travního porostu a lesního porostu na úkor úbytku orné půdy.

Celková výměra MAS Horňácko a Ostrožsko je po přijetí města Kunovic a Veselí nad Moravou **328,77 km<sup>2</sup>**.

Graf č. 2 Využití půdy<sup>5</sup>



<sup>5</sup> Zdroj: ČSÚ. Stav k 31.12.2009.



### 2.3.6 Administrativní členění MAS

Území MAS se člení do 18 obcí, sídelních jednotek je však více. Území náleží ke dvěma okresům a dvěma krajům (okres Uh. Hradiště, Hodonín; Zlínský kraj, Jihomoravský kraj).

Tabulka vychází z údajů z roku 2001, k roku 2011 nedošlo v administrativním členění ke změně.

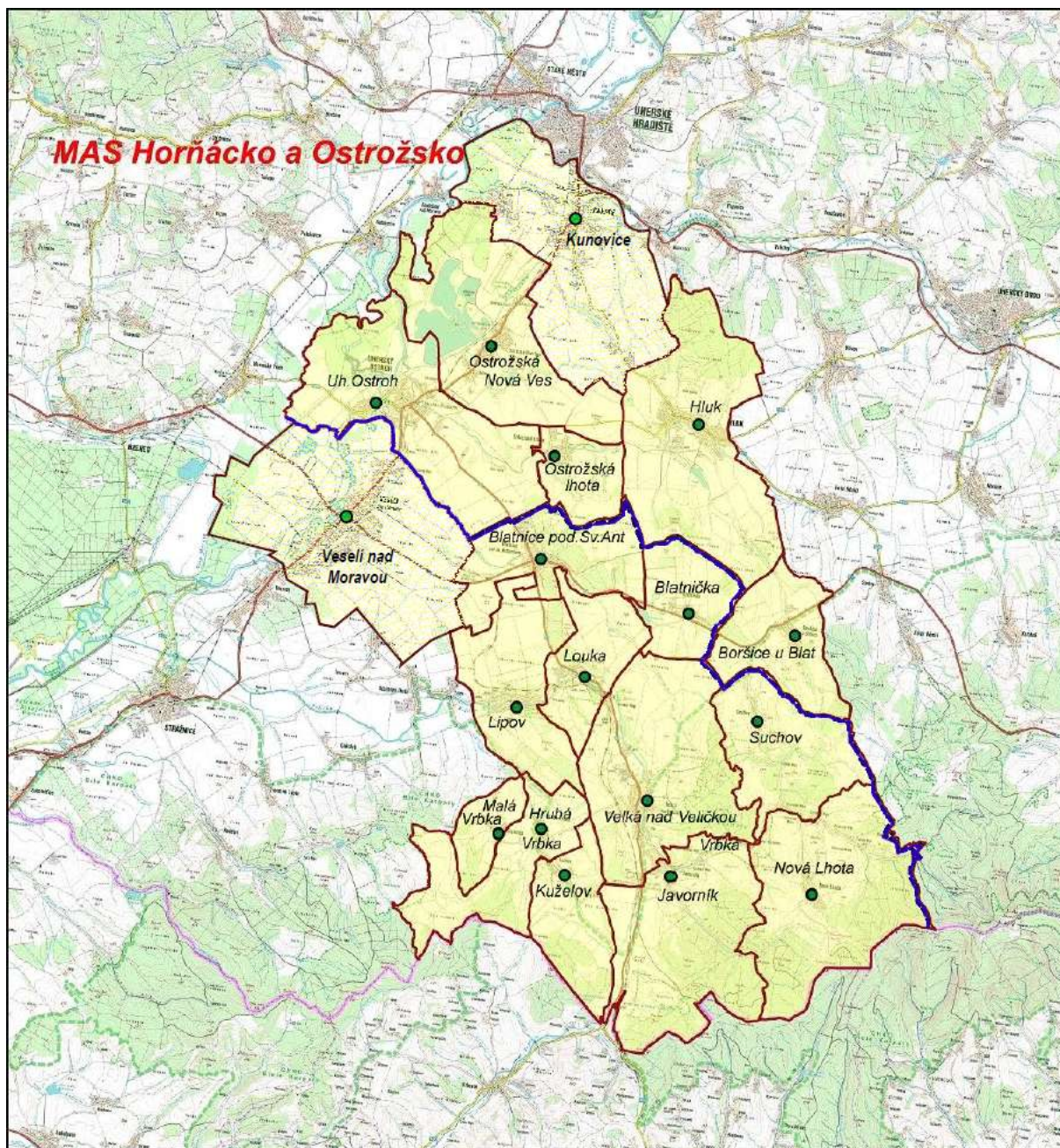
**Tab. č. 4 Administrativní členění MAS<sup>6</sup>**

Územní celek	Pověřený obecní úřad	Stavební úřad	Matrika	Obvodní oddělení policie ČR
Blatnice pod Svatým Antonínkem	Veselí nad Moravou	Veselí nad Moravou	Blatnice pod Svatým Antonínkem	Veselí nad Moravou
Blatnička	Veselí nad Moravou	Veselí nad Moravou	Blatnice pod Svatým Antonínkem	Veselí nad Moravou
Boršice u Blatnice	Uherské Hradiště	Hluk	Boršice u Blatnice	Uherský Ostroh
Hluk	Uherské Hradiště	Hluk	Hluk	Uherský Ostroh
Ostrožská Lhota	Uherský Ostroh	Uherský Ostroh	Uherský Ostroh	Uherský Ostroh
Ostrožská Nová Ves	Uherský Ostroh	Uherský Ostroh	Ostrožská Nová Ves	Uherský Ostroh
Uherský Ostroh	Uherský Ostroh	Uherský Ostroh	Uherský Ostroh	Uherský Ostroh
Kunovice	Kunovice	Kunovice	Kunovice	Kunovice
Hrubá Vrbka	Velká nad Veličkou	Velká nad Veličkou	Hrubá Vrbka	Veselí nad Moravou
Javorník	Velká nad Veličkou	Velká nad Veličkou	Velká nad Veličkou	Veselí nad Moravou
Kuželov	Velká nad Veličkou	Velká nad Veličkou	Hrubá Vrbka	Veselí nad Moravou
Lipov	Velká nad Veličkou	Velká nad Veličkou	Lipov	Veselí nad Moravou
Louka	Velká nad Veličkou	Velká nad Veličkou	Lipov	Veselí nad Moravou
Malá Vrbka	Velká nad Veličkou	Velká nad Veličkou	Hrubá Vrbka	Veselí nad Moravou
Nová Lhota	Velká nad Veličkou	Velká nad Veličkou	Nová Lhota	Veselí nad Moravou
Suchov	Veselí nad Moravou	Veselí nad Moravou	Blatnice pod Svatým Antonínkem	Veselí nad Moravou
Velká nad Veličkou	Velká nad Veličkou	Velká nad Veličkou	Velká nad Veličkou	Veselí nad Moravou
Veselí nad Moravou	Veselí nad Moravou	Veselí nad Moravou	Veselí nad Moravou	Veselí nad Moravou
Územní celek	Úřad práce	Finanční úřad	Katastrální úřad	
Blatnice p. SV. A.	Hodonín	Veselí nad Moravou	Hodonín	
Blatnička	Hodonín	Veselí nad Moravou	Hodonín	
Boršice u Blatnice	Uherské Hradiště	Uherské Hradiště	Uherské Hradiště	
Hluk	Uherské Hradiště	Uherské Hradiště	Uherské Hradiště	
Ostrožská Lhota	Uherské Hradiště	Uherské Hradiště	Uherské Hradiště	
Ostrožská Nová Ves	Uherské Hradiště	Uherské Hradiště	Uherské Hradiště	
Uherský Ostroh	Uherské Hradiště	Uherské Hradiště	Uherské Hradiště	
Kunovice	Uherské Hradiště	Uherské Hradiště	Uherské Hradiště	
Hrubá Vrbka	Hodonín	Veselí nad Moravou	Hodonín	
Javorník	Hodonín	Veselí nad Moravou	Hodonín	
Kuželov	Hodonín	Veselí nad Moravou	Hodonín	
Lipov	Hodonín	Veselí nad Moravou	Hodonín	
Louka	Hodonín	Veselí nad Moravou	Hodonín	
Malá Vrbka	Hodonín	Veselí nad Moravou	Hodonín	

<sup>6</sup> Zdroj: ČSÚ. Stav k 31.12.2009

Územní celek	Pověřený obecní úřad	Stavební úřad	Matrika	Obvodní oddělení policie ČR
Nová Lhota	Hodonín	Veselí nad Moravou	Hodonín	
Suchov	Hodonín	Veselí nad Moravou	Hodonín	
Velká nad Veličkou	Hodonín	Veselí nad Moravou	Hodonín	
Veselí nad Moravou	Hodonín	Veselí nad Moravou	Hodonín	

**Mapa č. 2 Administrativní členění MAS**



## **2.4 Postavení MAS v rámci ČR, Zlínského kraje a Jihomoravského kraje**

Dnešní postavení MAS je výsledkem jeho polohy vůči okolním jádrovým oblastem (Wien, Brno, Zlín, Olomouc), působení fyzickogeografických podmínek a jeho kulturně historického vývoje.

Vzhledem k odlišnému charakteru Ostrožska a Hornácka je komparace území se Zlínským a Jihomoravským krajem komplikovaná.

Z hlediska lidnatosti patří region k méně zalidněným, především jižní část území, což je dáno především záporným migračním saldem. Dalšími specifiky zdejší populace je vysoký podíl obyvatel narozených v obci současného pobytu a vysoký podíl věřícího obyvatelstva.

Na populaci obou krajů se MAS podílí 1,5 %. Z údajů uvedených v tomto dokumentu proto vyplývá, že se jedná spíše o periferní region, což platí především o Hornácku. Charakteristiky periferních obcí vykazují do určité míry i obce ležící na komunikaci Veselí nad Moravou – Kunovice, především Ostrožská Nová Ves.

Území MAS spadá pod několik gravitačních center ležících mimo jeho území. Z hlediska migrace za prací jsou dominantní Uh. Hradiště a Veselí nad Moravou. Tato města jsou nejdůležitější také jako centra dojížděky za vzděláním. Na vyšších hierarchických úrovních je nejdůležitější vliv Brna, Zlína a Prahy. Vliv těchto gravitačních center na území MAS je do značné míry závislý jak na vnitřních tak na vnějších podmínkách.

Ve vztahu ke svému okolí se území MAS v posledních letech prezentuje jako rekreační oblast. Tento trend by mohl vést k posílení vazeb mezi územím a městy, která se v jeho okolí nacházejí.

## 2.5 Obyvatelstvo

### 2.5.1 Lidnatost

Demografická situace území je výsledkem vzájemných interakcí této struktury s okolním prostředím. Hlavním determinantem byla vždy ekonomická a sociální situace na úrovni měst a obcí, regionu, mikroregionu i na globální úrovni.

Tab. č. 5 Bilance obyvatelstva podle územních jednotek

Území	Rok	Živě narození	Zemřelí	Přirozený přírůstek (úbytek)	Přistěhovalí	Vystěhovalí	Přírůstek (úbytek) stěhov.	Celkový přírůstek (úbytek)
<b>oblast Ostrožsko</b>								
	2005	267	275	-8	413	478	-65	-73
	2006	252	275	-23	460	569	-109	-132
	2007	299	246	53	521	529	-8	45
	2008	262	280	-18	507	456	51	33
	2009	280	302	-22	400	480	-80	-102
	Suma	1360	1378	-18	2301	2512	-211	-229
<b>oblast Horňácko</b>								
	2005	75	114	-39	155	185	-30	-69
	2006	62	112	-50	146	181	-35	-85
	2007	85	105	-20	2536	178	75	55
	2008	69	92	-23	143	212	-69	-92
	2009	67	101	-34	117	147	-30	-64
	Suma	358	524	-166	3097	903	-89	-255
<b>Město Kunovice</b>								
	2005	47	58	-11	194	96	98	87
	2006	61	66	-5	215	110	105	100
	2007	58	54	4	217	139	78	82
	2008	64	51	13	180	116	64	77
	2009	49	52	-3	108	107	1	-2
	Suma	279	281	-2	914	568	346	344
<b>MAS Ostrožsko a Horňácko celkem</b>								
	2005	389	447	-58	762	759	3	-55
	2006	375	453	-78	821	860	-39	-117
	2007	442	405	37	3274	846	145	182
	2008	395	423	-28	830	784	46	18
	2009	396	455	-59	625	734	-109	-168
	Suma	1997	2183	-186	6312	3983	46	-140
<b>Okres Uh. Hradiště</b>								
	2005	1355	1568	-213	1147	918	229	16
	2006	1338	1462	-124	1148	1038	110	-14

	2007	1425	1416	9	1629	1127	502	511
	2008	1467	1464	3	1379	1091	288	291
	2009	1468	1501	-33	1121	1234	-113	-146
	Suma	7053	7411	-358	6424	5408	1016	658
<b>Okres Hodonín</b>								
	2005	1387	1653	-266	1206	1342	-136	-402
	2006	1445	1720	-275	1068	1213	-145	-420
	2007	1551	1610	-59	1243	1299	-56	-115
	2008	1559	1558	1	1217	1310	-93	-92
	2009	1503	1563	-60	1068	1198	-130	-190
	Suma	7445	8104	-659	5802	6362	-560	-1219
<b>Zlínský kraj</b>								
	2005	5670	6265	-595	3510	3479	31	-564
	2006	5612	5926	-314	3528	3517	11	-303
	2007	6059	5869	190	4441	3690	751	941
	2008	6261	6002	259	3842	3469	373	632
	2009	6076	6109	-33	3222	3559	-337	-370
	Suma	29678	30171	-493	18543	17714	829	336
<b>Jihomoravský kraj</b>								
	2005	11149	12059	-910	9494	8466	1028	118
	2006	11512	11667	-155	10217	7857	2360	2205
	2007	12371	11774	597	16883	9509	7374	7971
	2008	13196	11262	1934	12327	7649	4678	6612
	2009	13145	11581	1564	10392	7394	2998	4562
	Suma	61373	58343	3030	59313	40875	18438	21468

**Tab. č. 6 Bilance obyvatelstva podle územních jednotek relativně (údaje v %)**

Území	Rok	Živě narození	Zemřelí	Přirozený přírůstek (úbytek)	Přistěhovalí	Vystěhovalí	Přírůstek (úbytek) stěhov.	Celkový přírůstek (úbytek)
<b>oblast Ostrožsko</b>								
	2005	9,13	9,40	-0,27	14,12	16,34	-2,22	-2,50
	2006	8,65	9,44	-0,79	15,80	19,54	-3,74	-0,45
	2007	10,25	8,43	1,82	17,86	18,14	-0,27	0,15
	2008	8,98	9,60	-0,62	17,38	15,63	1,75	0,11
	2009	9,63	10,39	-0,76	13,76	16,51	-2,75	-0,35
	Suma	9,33	9,45	-0,12	15,78	17,23	-1,45	-0,16
<b>oblast Hornácko</b>								
	2005	8,41	12,79	-4,37	17,39	20,75	-3,37	-7,74
	2006	7,02	12,68	-5,66	16,53	20,50	-3,96	-9,63
	2007	9,57	11,82	-2,25	285,42	20,03	8,44	6,19
	2008	7,85	10,46	-2,62	16,26	24,11	-7,85	-10,46
	2009	7,68	11,57	-3,90	13,40	16,84	-3,44	-7,33
	Suma	8,11	11,87	-3,76	70,14	20,45	-2,02	-5,78
<b>Město Kunovice</b>								
	2005	8,97	11,07	-2,10	37,02	18,32	18,70	16,60

	2006	11,42	12,36	-0,94	40,25	20,60	19,66	18,72
	2007	10,70	9,96	0,74	40,01	25,63	14,38	15,12
	2008	11,64	9,27	2,36	32,73	21,09	11,64	14,00
	2009	8,91	9,46	-0,55	19,64	19,46	0,18	-0,36
	Suma	10,33	10,41	-0,07	33,85	21,03	12,81	12,74
<b>MAS Ostrožsko a Hornácko celkem</b>								
	2005	8,96	10,30	-1,34	17,39	17,48	0,07	-1,27
	2006	8,66	10,46	-1,80	18,96	19,86	-0,90	-2,70
	2007	10,17	9,32	0,85	75,31	19,46	3,34	4,19
	2008	9,09	9,73	-0,64	19,10	18,04	1,06	0,41
	2009	9,15	10,51	-1,36	14,44	16,95	-2,52	-3,88
	Suma	9,21	10,06	-0,86	29,10	18,36	0,21	-0,65
<b>Okres Uh. Hradiště</b>								
	2005	9,43	10,91	-1,48	7,98	6,39	1,59	0,11
	2006	9,31	10,17	-0,86	7,99	7,22	0,77	-0,10
	2007	9,88	9,82	0,06	11,29	7,81	3,48	3,54
	2008	10,15	10,13	0,02	9,54	7,55	1,99	2,01
	2009	10,17	10,40	-0,23	7,76	8,55	-0,78	-1,01
	Suma	9,79	10,28	-0,50	8,91	7,50	1,41	0,91
<b>Okres Hodonín</b>								
	2005	8,8	10,49	-1,68	7,61	8,44	-0,83	-2,52
	2006	9,19	10,94	-1,75	6,79	7,71	-0,92	-2,67
	2007	9,87	10,24	-0,38	7,91	8,26	-0,36	-0,73
	2008	9,92	9,92	0,01	7,75	8,34	-0,59	-0,59
	2009	9,58	9,96	-0,38	6,81	7,64	-0,83	-1,21
	Suma	9,47	10,31	-0,84	7,38	8,09	-0,71	-1,55
<b>Zlínský kraj</b>								
	2005	9,61	10,62	-1,01	5,95	5,9	0,05	-0,96
	2006	9,51	10,05	-0,53	5,98	5,96	0,02	-0,51
	2007	10,26	9,93	0,32	7,52	6,25	1,27	1,59
	2008	10,59	10,15	0,44	6,50	5,87	0,63	1,07
	2009	10,28	10,34	-0,06	5,45	6,02	-0,57	-0,63
	Suma	10,05	10,22	-0,17	6,28	6,00	0,28	0,11
<b>Jihomoravský kraj</b>								
	2005	9,86	10,67	-0,81	8,4	7,49	0,91	0,1
	2006	10,16	10,30	-0,14	9,02	6,94	2,08	1,95
	2007	10,85	10,32	0,52	14,80	8,34	6,47	6,99
	2008	11,50	9,82	1,69	10,75	6,67	4,08	5,76
	2009	11,41	10,06	1,36	9,02	6,42	2,60	3,96
	Suma	10,76	10,23	0,53	10,40	7,17	3,23	3,76

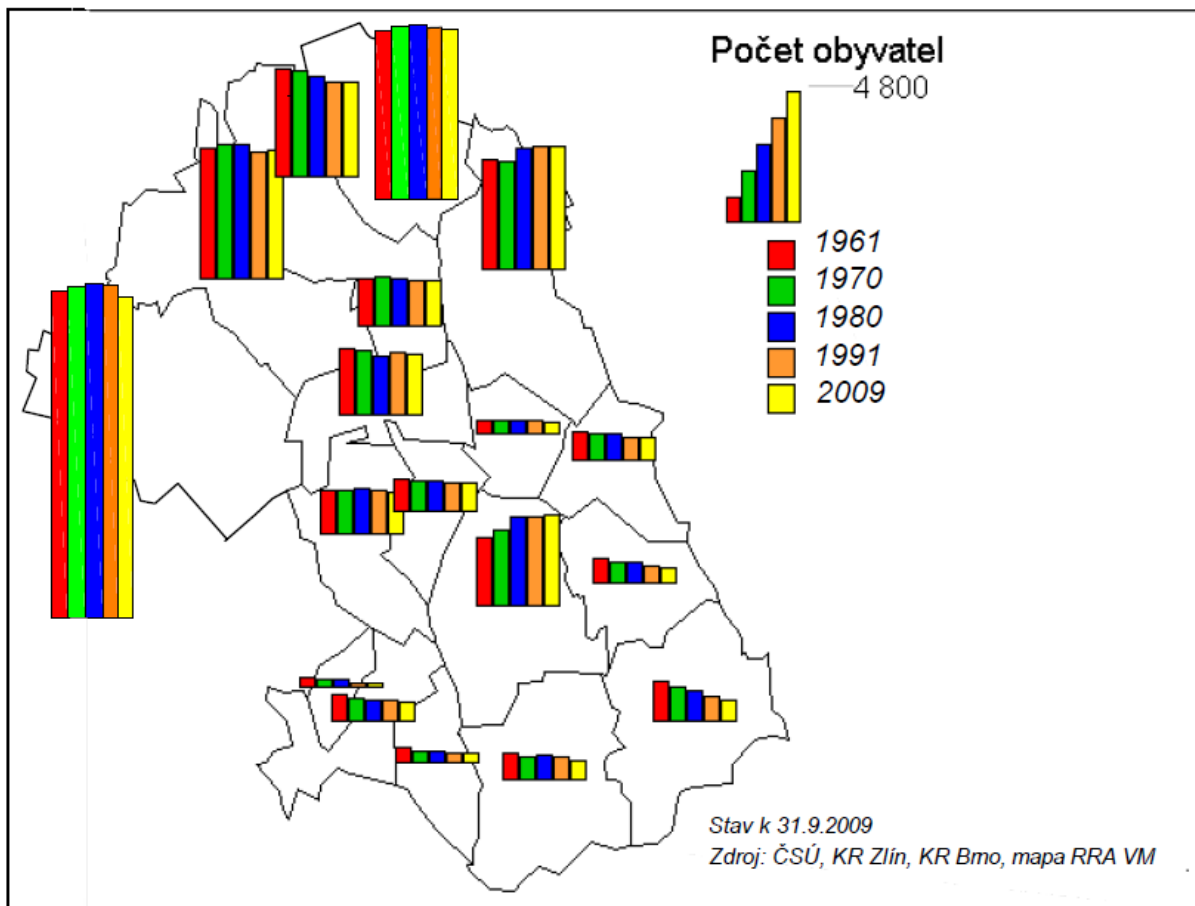
V celém území MAS ubylo za sledované období 193 obyvatel, což oproti průměru za rok 2001 – 2005 činí nárůst o 184 obyvatel. Bohužel stále pokračuje záporný přirozený přírůstek a záporné migrační saldo. Depopulační tendence se projevují především na Hornácku (suma za rok 2001-2005 činila -255 obyvatel, suma za rok 2005 – 2009 dokonce -352 obyvatel), Ostrožsko za sledované období vykázalo kladné migrační saldo (suma za rok 2001-2005 činila -25 obyvatel, suma za rok 2005 – 2009 vylepšení na + 62 obyvatel). Vývoj počtu obyvatel v tomto období je dán především polohou jednotlivých obcí vůči centrům. Při sledování celkového přírůstku v jednotlivých letech jsou výsledky značně kolísavé a nelze jednoznačně určit vývoj v dalších letech. Ani po aktualizaci dat po připojení větších měst Kunovice a Veselí nad Moravou nevznikl přirozený nárůst. Pouze se snížil přirozený úbytek z -193 obyvatel na -140.

**Tab. č. 7 Lidnatost podle obcí<sup>7</sup>**

Územní útvar	Stav k 31.12.					
	2005	2006	2007	2008	2009	2010
Blatnice pod Svatým Antonínkem	2 153	2 122	2 135	2 129	2 122	2 120
Blatnička	426	434	437	442	446	450
Boršice u Blatnice	876	883	893	902	889	866
Hluk	4 426	4 430	4 446	4 493	4 468	4 384
Ostrožská Lhota	1 605	1 587	1 575	1 564	1 565	1 568
Ostrožská Nová Ves	3 339	3 336	3 360	3 360	3 371	3 355
Uherský Ostroh	4 458	4 446	4 471	4 501	4 496	4 524
Veselí nad Moravou	11 971	11 884	11 850	11 781	11 713	11 628
Hrubá Vrbka	692	681	665	664	648	641
Javorník	701	700	713	717	721	712
Kuželov	418	412	402	404	406	412
Lipov	1 566	1 571	1 577	1 559	1 549	1 524
Louka	1 024	1 020	1 013	994	987	991
Malá Vrbka	197	204	204	200	201	209
Nová Lhota	745	735	708	699	699	696
Suchov	536	531	524	516	512	506
Velká nad Veličkou	3 036	2 976	3 079	3 040	3 006	2 985
<b>Kunovice</b>	<b>5 241</b>	<b>5 341</b>	<b>5 423</b>	<b>5 500</b>	<b>5 498</b>	<b>5 504</b>
<b>Ostrožsko</b>	<b>29 254</b>	<b>29 122</b>	<b>29 167</b>	<b>29 172</b>	<b>29 070</b>	<b>28 895</b>
<b>Horňácko</b>	<b>8 915</b>	<b>8 830</b>	<b>8 885</b>	<b>8 793</b>	<b>8 729</b>	<b>8 676</b>
<b>MAS Horňácko a Ostrožsko celkem</b>	<b>43 410</b>	<b>43 293</b>	<b>43 475</b>	<b>43 465</b>	<b>43 297</b>	<b>43 075</b>

<sup>7</sup> Zdroj: ČSÚ

Mapa č. 3 Vývoj počtu obyvatel v obcích území MAS<sup>8</sup>

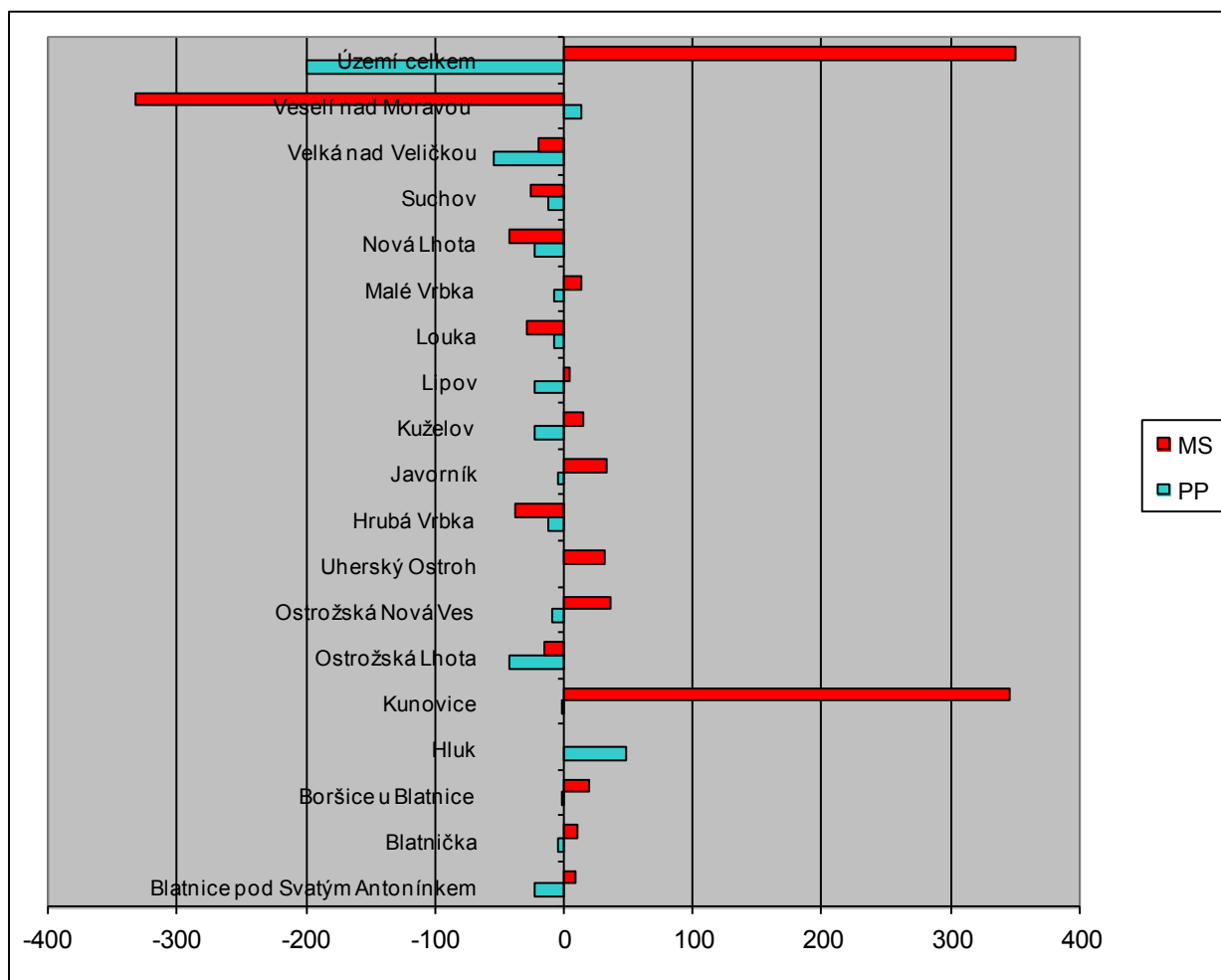


V období mezi lety 1961 a 2009 klesal výrazně počet obyvatel v periferních obcích. Poklesl však také počet obyvatel Ostrožské Nové Vsi. Výrazněji rostla pouze populace v Hluku a ve Velké nad Veličkou (od roku 2001 však tato obec vykazuje populační pokles jako důsledek záporného migračního salda). Celkově počet obyvatel území MAS klesl z 28 437 na 26 086. V roce 2001 počet obyvatel 26 610. Zvětšily se také rozdíly mezi jednotlivými obcemi. Po připojení měst Kunovice a Veselí nad Moravou se zvětšil počet obyvatel území MAS na téměř dvojnásob – k 31.12.2010 to bylo 43 075 obyvatel. Oproti roku 2005 je to úbytek o 335 obyvatel.

<sup>8</sup> Výše sloupce vyjadřuje lidnatost obcí. Data: ČSÚ. Stav k 31.12.2009



**Graf č. 3 Bilance obyvatelstva podle obcí v letech 2005 - 2009<sup>9</sup>**



### 2.5.2 Věková struktura

V území se projevují depopulační tendence patrné v celé ČR, klesá počet živě narozených dětí. Migrační saldo je v mírně v plusu – pouhé 4.

Bilance obyvatelstva území MAS v letech 2005 - 2009 dokládá záporný přirozený přírůstek (-194) a kladné migrační saldo (+4) na konci tohoto období. Za minulé období 2001 – 2005 byly obě hodnoty záporné PP -196 a MS -181. Bilance se o roku 2001 do roku 2009 výrazně zlepšila v obcích: Boršice u Blatnice, Ostrožská Nová Ves, Uherský Ostroh, Javorník, Velká nad Veličkou, Kuželov a Malá Vrbka.

Po připojení dvou měst Kunovice a Veselí nad Moravou se stále mírně prohlubuje depopulační tendence na záporný přirozený přírůstek (-199), naopak se díky Kunovicím výrazně zvýšilo migrační saldo na + 350 osob.

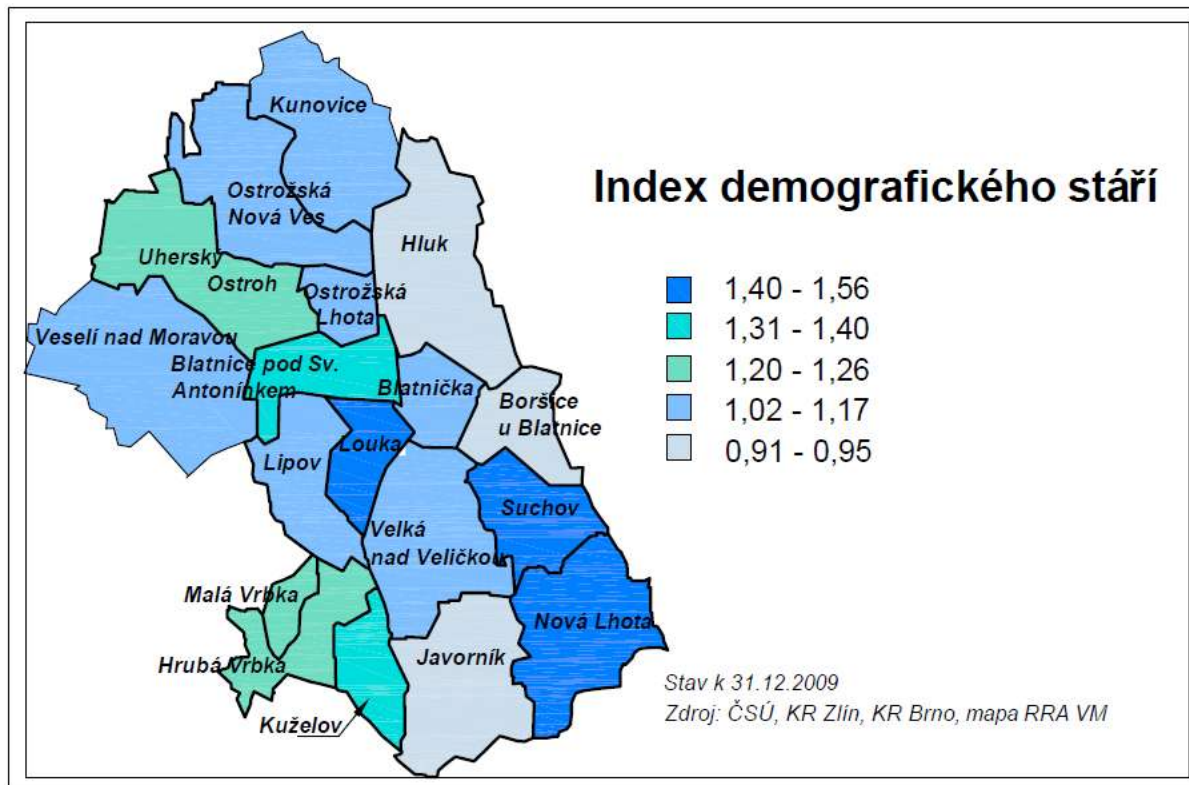
Vzhledem k věkovému složení migrujících osob je věková struktura výsledkem působení mechanického i přirozeného pohybu obyvatelstva. Neplatí, že by nejmladší populace byla v místech koncentrace socioekonomických aktivit (Velká nad Veličkou, pouze Hluk si laťku udržel) a v jejich zázemí (Kuželov, Ostrožská Lhota), jako tomu bylo v roce 2001. V roce

<sup>9</sup> Zdroj ČSÚ KR Brno, PP – přirozený přírůstek, MS – migrační saldo

2009 je nejmladší populace v Boršicích u Blatnice (IDS 0,92), v Hluku (IDS 0,94) a Javorníku (IDS 0,96). Naopak nejstarší populace je na Suchově (IDS 1,6), v Nové Lhotě (IDS 1,4) a v Louce (IDS 1,5).

Nově připojené města mají shodný index demografického stáří 1,14.

**Mapa č. 4 Index demografického stáří<sup>10</sup>**



### 2.5.3 Prognóza vývoje počtu obyvatel

Lze předpokládat, že v budoucnu bude počet obyvatel území MAS klesat, depopulační tendence se projeví v odlehlých obcích. Bude to dáno vystěhováváním obyvatel, nízkou porodností, do vysokého věku (70 – 80 let) se za cca 25 – 30 let dostanou relativně silné populační ročníky. Vývoj mobility obyvatelstva, především prostorové, lze však jen velmi obtížně předvídat.


### 2.5.4 Vzdělanostní struktura obyvatel

Vzdělanostní struktura obyvatelstva ve srovnání s ČR vykazuje především nižší počet vysokoškolsky vzdělaných osob na celkové populaci. V území MAS nejsou střední a vysoké školy. Nejnižší je vzdělanost populace v obcích Nová Lhota a Suchov. Nejlepší je situace ve Velké nad Veličkou v Blatnici p. Sv. Antonínkem a Veselí nad Moravou

\* U vzdělanostní struktury obyvatel jsou použity data z roku 2001. Aktuální data po sčítání lidu, domů a bytů, které proběhlo v březnu 2011 jsou k dispozici prozatím jako předběžné výsledky sčítání, pouze pro okresy, nikoliv pro obce samotné.

<sup>10</sup> Index udává poměr počtu obyvatel v poproduktivním věku k počtu obyvatel v předproduktivním věku.

**Mapa č. 5 Podíl populace bez maturity<sup>11</sup>**



**Tab. č. 8 Vzdělanostní struktura obyvatelstva staršího 15ti let absolutně<sup>12</sup>**

Územní útvar	Počet obyvatel starších 15 let celkem	z toho mající nejvyšší dokončené vzdělání			
		základní	vyuč. a stř. odb. bez mat.	úplné střední	vysoko-školské
				odborné	
Blatnice pod Svatým Antonínkem	1817	478	405	405	126
Blatnička	380	114	80	80	16
Boršice u Blatnice	725	283	298	115	20
Hluk	3631	1004	1562	758	211
Ostrožská Lhota	1334	451	580	217	52
Ostrožská Nová Ves	2816	816	1219	570	129
Uherský Ostroh	3767	935	1680	799	226

<sup>11</sup> Mapa vyjadřuje podíl obyvatelstva, které nemá maturitu, na celkovém počtu ekonomicky aktivních osob.

<sup>12</sup> Zdroj: ČSÚ, KR Zlín, stav k 1.3.2001

Veselí nad Moravou	10148	2430	3914	2627	753
Hrubá Vrbka	605	203	119	119	32
Javorník	593	195	112	112	30
Kuželov	346	114	55	55	10
Lipov	1283	346	272	272	85
Louka	870	253	193	193	36
Malá Vrbka	187	71	38	38	4
Nová Lhota	665	301	78	78	9
Suchov	493	194	69	69	9
Velká Veličkou nad	2659	767	605	605	180
Kunovice	4345	1120	1759	947	302
Ostrožsko	24618	6511	9738	5571	1533
Horňácko	7701	2444	1541	1541	395
MAS Horňácko a Ostrožsko celkem	36664	10075	13038	8059	2230
Okres Uh. Hradiště	120695	31943	24753	20200	8421
Okres Hodonín	127102	34348	26994	24661	5182
Zlínský kraj	496595	123193	100995	88783	37488
Jihomoravský kraj	711591	155400	154779	128245	32723

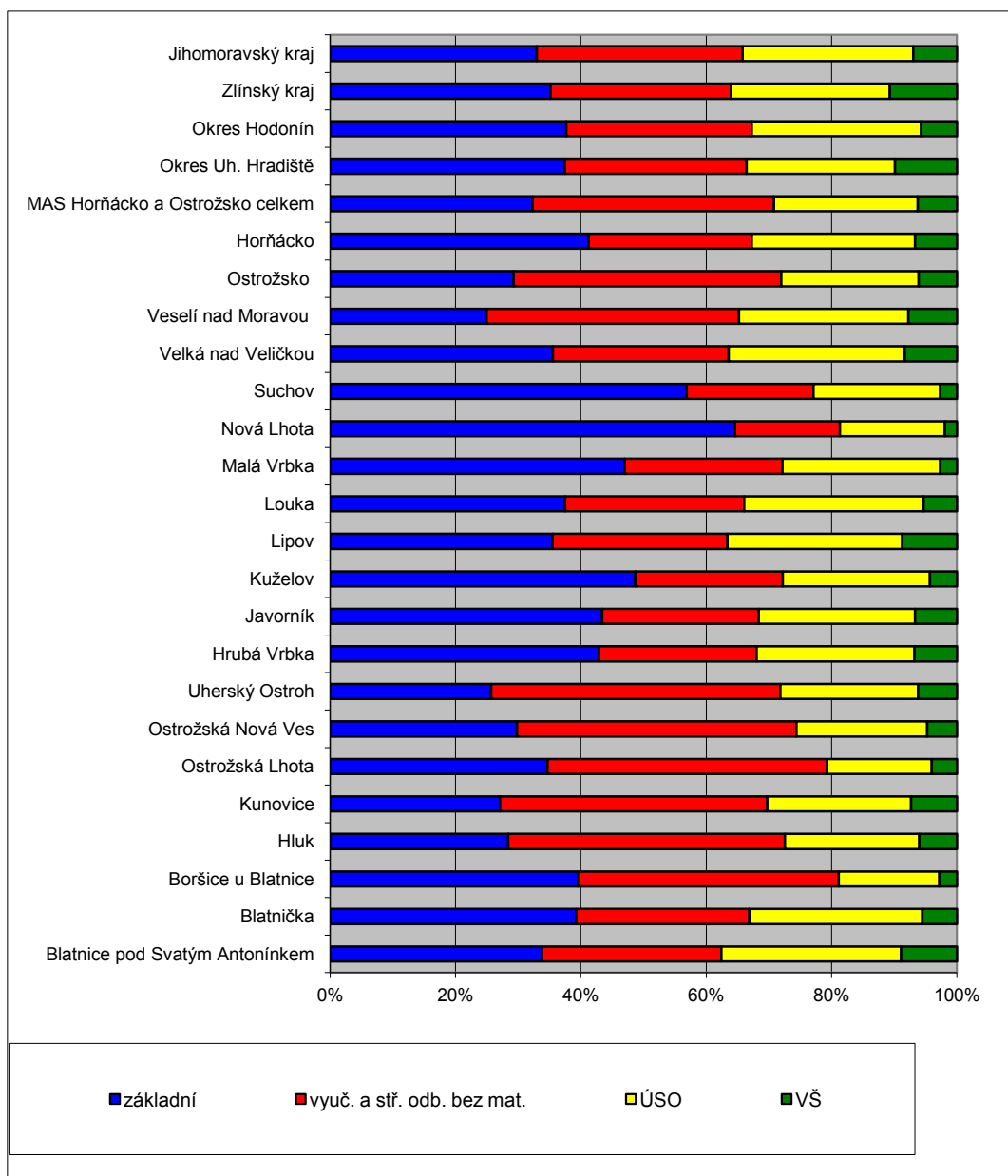
Tab. č. 9 Vzdělaností struktura obyvatelstva staršího 15ti let relativně<sup>13</sup>

Územní útvar	základní	vyuč. a vyuč. a stř . odb. bez mat.	ÚSO	VŠ
Blatnice pod Svatým Antonínkem	26,30%	22,30%	22,30%	6,90%
Blatnička	30,00%	21,10%	21,10%	4,20%
Boršice u Blatnice	39,00%	41,10%	15,90%	2,80%
Hluk	27,70%	43,00%	20,90%	5,80%
Ostrožská Lhota	33,80%	43,50%	16,30%	3,90%

<sup>13</sup> Zdroj: ČSÚ, KR Zlín, stav k 1.3.2001

Ostrožská Nová Ves	29,00%	43,30%	20,20%	4,60%
Uherský Ostroh	24,80%	44,60%	21,20%	6,00%
Veselí nad Moravou	23,95%	38,57%	25,89%	7,42%
Hrubá Vrbka	33,60%	19,70%	19,70%	5,30%
Javorník	32,90%	18,90%	18,90%	5,10%
Kuželov	32,90%	15,90%	15,90%	2,90%
Lipov	27,00%	21,20%	21,20%	6,60%
Louka	29,10%	22,20%	22,20%	4,10%
Malá Vrbka	38,00%	20,30%	20,30%	2,10%
Nová Lhota	45,30%	11,70%	11,70%	1,40%
Suchov	39,40%	14,00%	14,00%	1,80%
Velká Veličkou nad	28,80%	22,80%	22,80%	6,80%
<b>Kunovice</b>	25,78%	40,48%	21,80%	6,95%
<b>Ostrožsko</b>	26,45%	39,56%	22,63%	6,23%
<b>Hornácko</b>	31,74%	20,01%	20,01%	5,13%
<b>MAS Hornácko a Ostrožsko celkem</b>	27,48%	35,56%	21,98%	6,08%
<b>Okres Uh. Hradiště</b>	26,50%	20,50%	16,70%	7,00%
<b>Okres Hodonín</b>	27,00%	21,20%	19,40%	4,10%
<b>Zlínský kraj</b>	24,80%	20,30%	17,90%	7,50%
<b>Jihomoravský kraj</b>	21,80%	21,80%	18,00%	4,60%

**Graf č. 4 Vzdělanostní struktura obyvatelstva staršího 15ti let<sup>14</sup>**



<sup>14</sup> Zdroj: ČSÚ, KR Zlín, stav k 1.3.2003

## 2.6 Bydlení a domácnosti

\* U bydlení a domácnosti jsou použity data z roku 2001. Aktuální data po sčítání lidu, domů a bytů, které proběhlo v březnu 2011 jsou k dispozici prozatím jako předběžné výsledky sčítání, pouze pro okresy, nikoliv pro obce samotné.

### 2.6.1 Domácnosti

V území MAS bylo k1.3.2001 12929 cenzových domácností. Tabulka č. 5 zahrnuje jak cenzové tak hospodařící domácnosti.<sup>15</sup>

**Tab. č. 10 Domácnosti podle obcí<sup>16</sup>**

Územní útvar	Počet domácností		v tom			
	hospodařících	cenzových	úplných	neúplných	nerodinných	jednotlivců
Blatnice pod Svatým Antonínkem	788	805	546	73	6	180
Blatnička	161	163	109	18	2	34
Boršice u Blatnice	316	319	209	31	1	78
Hluk	1611	1642	1081	165	16	380
Ostrožská Lhota	564	584	400	59	4	121
Ostrožská Nová Ves	1235	1216	837	121	12	291
Uherský Ostroh	1726	1757	1109	197	17	434
Veselí nad Moravou	4655	4587	2906	618	53	1146
Hrubá Vrbka	244	247	178	30	1	38
Javorník	245	257	171	34	3	49
Kuželov	145	151	110	8	2	31
Lipov	552	566	379	51	9	127
Louka	375	391	252	39	0	100
Malá Vrbka	82	85	55	7	2	21
Nová Lhota	274	286	168	47	4	67
Suchov	207	213	128	37	0	48
Velká nad Veličkou	1140	1190	776	147	12	255
<b>Kunovice</b>	<b>1884</b>	<b>1819</b>	<b>1290</b>	<b>209</b>	<b>18</b>	<b>432</b>
<b>Ostrožsko</b>	<b>11056</b>	<b>11073</b>	<b>7197</b>	<b>1282</b>	<b>111</b>	<b>2664</b>

<sup>15</sup> Hospodařící domácnost je tvořena společně bydlícími a společně hospodařícími osobami. Cenzovou domácnost tvoří osoby bydlící společně v bytě na základě vztahů hospodařící v rámci hospodařící domácnosti. Tato základní jednotka se dále nečlení.

<sup>16</sup> Zdroj: ČSÚ, KR Zlín, stav k 1.3.2001 údaje v %.

<b>Horňácko</b>	<b>3264</b>	<b>3386</b>	<b>2217</b>	<b>400</b>	<b>33</b>	<b>736</b>
<b>MAS Horňácko a Ostrožsko celkem</b>	<b>16204</b>	<b>16278</b>	<b>10704</b>	<b>1891</b>	<b>162</b>	<b>3832</b>
<b>Okres Uh. Hradiště</b>	51315	52525	36248	4620	195	11462
<b>Okres Hodonín</b>	58197	60029	38174	7537	718	13600
<b>Zlínský kraj</b>	228062	231969	140111	28751	3177	59930
<b>Jihomoravský kraj</b>	446718	455546	259567	61477	9923	124579

Z hlediska strukturálních změn domácností se projevují celospolečenské trendy:

- nárůst počtu jednočlenných domácností,
- pokles počtu úplných rodin,
- snižování průměrné velikosti rodin.

Změny jsou způsobeny jak novými schématy sociálního chování obyvatel, tak změnami podmínek bydlení. Nejvíce úplných domácností je v obcích Hrubá Vrbka a Kuželov.

## 2.6.2 Domovní a bytový fond

Území MAS je vybaveno byty, které pocházejí z různých období a jsou rozmanité kvalitativní a velikostní skladby.

Nejstarší domy jsou v obcích Ostrožská Lhota a Blatnička, nejmladším domovním fondem disponují obce Kuželov a Suchov. Specifické postavení má obec Nová Lhota; průměrné stáří domu 41 let je v této periferní oblasti nad průměrem okolních obcí.

Nejintenzivnější byla výstavba v 70. a v 90. letech 20. století. Kromě sociální situace obyvatel sehrál klíčovou roli fakt, že v této době si bydlení pořizovaly populačně silné ročníky. Nejvíce domů a bytů (relativně) bylo postaveno ve Velké nad Veličkou, Veselí nad Moravou a Kunovicích, naopak pokles počtu trvale obydlených bytů nastal v obcích ležících při státní hranici se SR a v obcích Malá Vrbka, Hrubá Vrbka a Suchov.

Prostorová dynamika bytů v bytových domech, které jsou koncentrovány spíše v obcích městského typu, je vzhledem k charakteru regionu specifická; tento typ bydlení je koncentrován do Velké nad Veličkou a Uh. Ostrohu.

**Tab. č. 11 Počty domů a bytů podle obcí**

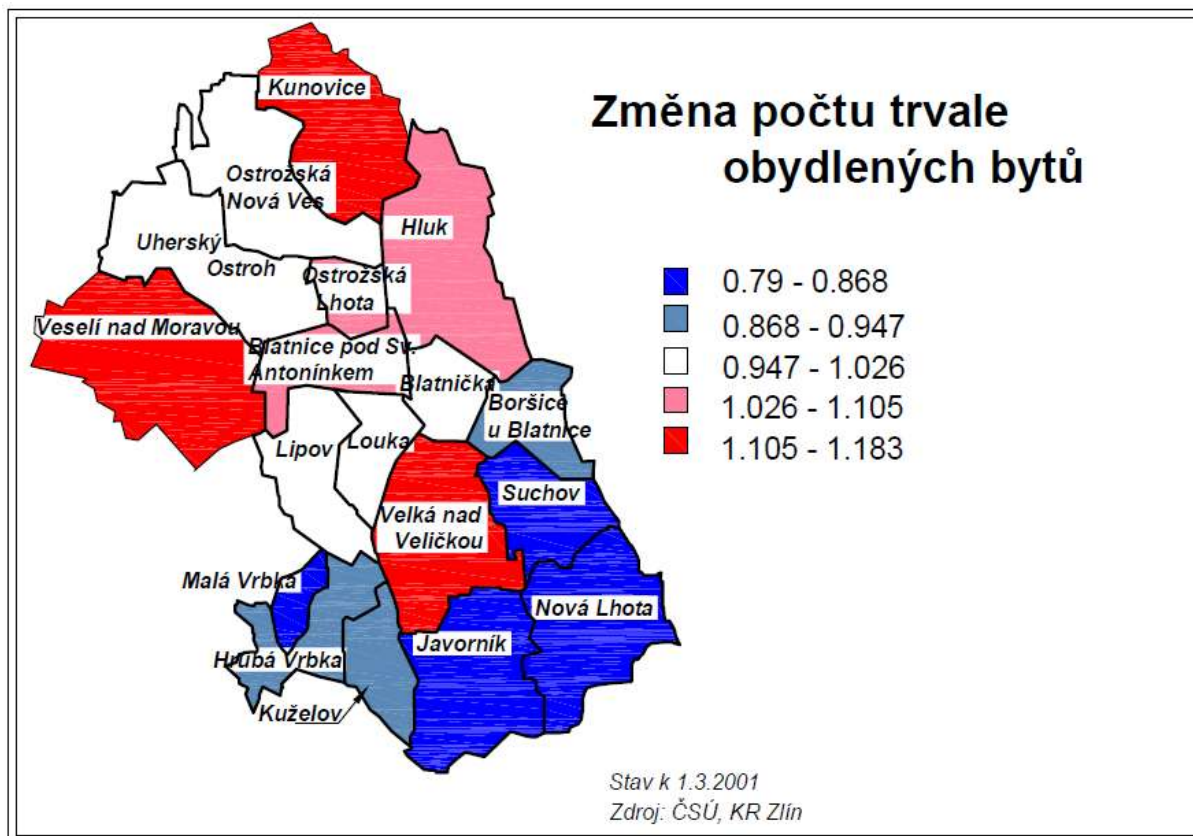
Územní útvar	Domy celkem	z toho trvale obydł.	z toho		Byty celkem	z toho trvale obydł.	z toho	
			v byt. domech	v rodin. domcích			v byt. domech	v rodin. domcích
Blatnice pod Svatým Antonínkem	783	646	3	541	820	678	9	665
Blatnička	171	134	2	132	198	158	14	144
Boršice u Blatnice	311	242	1	238	348	278	12	263



Hluk	1267	1103	28	1069	1603	1418	22	1191
Ostrožská Lhota	507	440	2	437	525	457	7	449
Ostrožská Nová Ves	1073	946	10	932	1219	1071	57	1010
Uherský Ostroh	1340	1158	28	1121	1779	1563	281	1267
Veselí nad Moravou	1816	1640	194	1598	4251	4226	2641	1585
Hrubá Vrbka	243	195	4	189	258	210	18	190
Javorník	248	193	1	191	258	203	4	198
Kuželov	144	113	2	110	156	125	8	116
Lipov	508	417	2	409	582	481	15	457
Louka	334	277	1	275	373	311	4	306
Malá Vrbka	90	68	0	68	95	73	0	73
Nová Lhota	337	229	2	225	347	238	9	227
Suchov	222	167	3	163	234	176	9	166
Velká nad Veličkou	785	665	31	627	1150	983	293	647
<b>Kunovice</b>	<b>1425</b>	<b>1289</b>	<b>48</b>	<b>1229</b>	<b>1656</b>	<b>1646</b>	<b>234</b>	<b>1412</b>
<b>Ostrožsko</b>	<b>7268</b>	<b>6309</b>	<b>268</b>	<b>6068</b>	<b>10743</b>	<b>9849</b>	<b>3043</b>	<b>6574</b>
<b>Horňácko</b>	<b>2911</b>	<b>2324</b>	<b>46</b>	<b>2257</b>	<b>3453</b>	<b>2800</b>	<b>360</b>	<b>2380</b>
<b>MAS Horňácko a Ostrožsko celkem</b>	<b>11604</b>	<b>9922</b>	<b>362</b>	<b>9554</b>	<b>15852</b>	<b>14295</b>	<b>3637</b>	<b>10366</b>
<b>Okres Uh. Hradiště</b>	<b>37513</b>	<b>31989</b>	<b>1324</b>	<b>30431</b>	<b>54790</b>	<b>47902</b>	<b>13958</b>	<b>33674</b>
<b>Okres Hodonín</b>	<b>40060</b>	<b>34869</b>	<b>1712</b>	<b>32871</b>	<b>58154</b>	<b>51787</b>	<b>34342</b>	<b>17067</b>
<b>Zlínský kraj</b>	<b>133402</b>	<b>114576</b>	<b>7270</b>	<b>105977</b>	<b>231247</b>	<b>211997</b>	<b>89712</b>	<b>120575</b>
<b>Jihomoravský kraj</b>	<b>237514</b>	<b>205293</b>	<b>17847</b>	<b>185148</b>	<b>454406</b>	<b>404876</b>	<b>198252</b>	<b>203648</b>

Bytová výstavba ve venkovských oblastech území MAS vykazuje jedno specifikum, většina domů byla vystavěna až po druhé světové válce, neboť lidé nahrazovali v té době již nevyhovující domy novými. Změna souvisela také s celkovou změnou životního stylu na venkově, zemědělství již nebylo bezprostředně svázáno s bydlením, domy proto začaly plnit výhradně obytnou funkci.

**Mapa č. 5 Změna počtu trvale obydlených bytů mezi lety 1970 až 2001**



## 2.7 Zaměstnanost obyvatelstva

Podle výsledků SLDB 2001 bylo na území MAS 13 018 ekonomicky aktivních osob. Míra nezaměstnanosti byla v červenci 2006 8,96 %, **k datu 31.12.2010 činí 14,12% a stále narůstá!**

### 2.7.1 Ekonomická aktivita obyvatel

\* U ekonomické aktivity obyvatel jsou použity data z roku 2001. Aktuální data po sčítání lidu, domů a bytů, které proběhlo v březnu 2011 jsou k dispozici prozatím jako předběžné výsledky sčítání, pouze pro okresy, nikoliv pro obce samotné.

Míra ekonomické aktivity obyvatelstva je ve srovnání s ČR nižší, je však srovnatelná s podobnými oblastmi Jihomoravského a Zlínského kraje.

**Tab. č. 12 Komparace ek. aktivity obyvatel na různých hierarchických úrovních<sup>17</sup>**

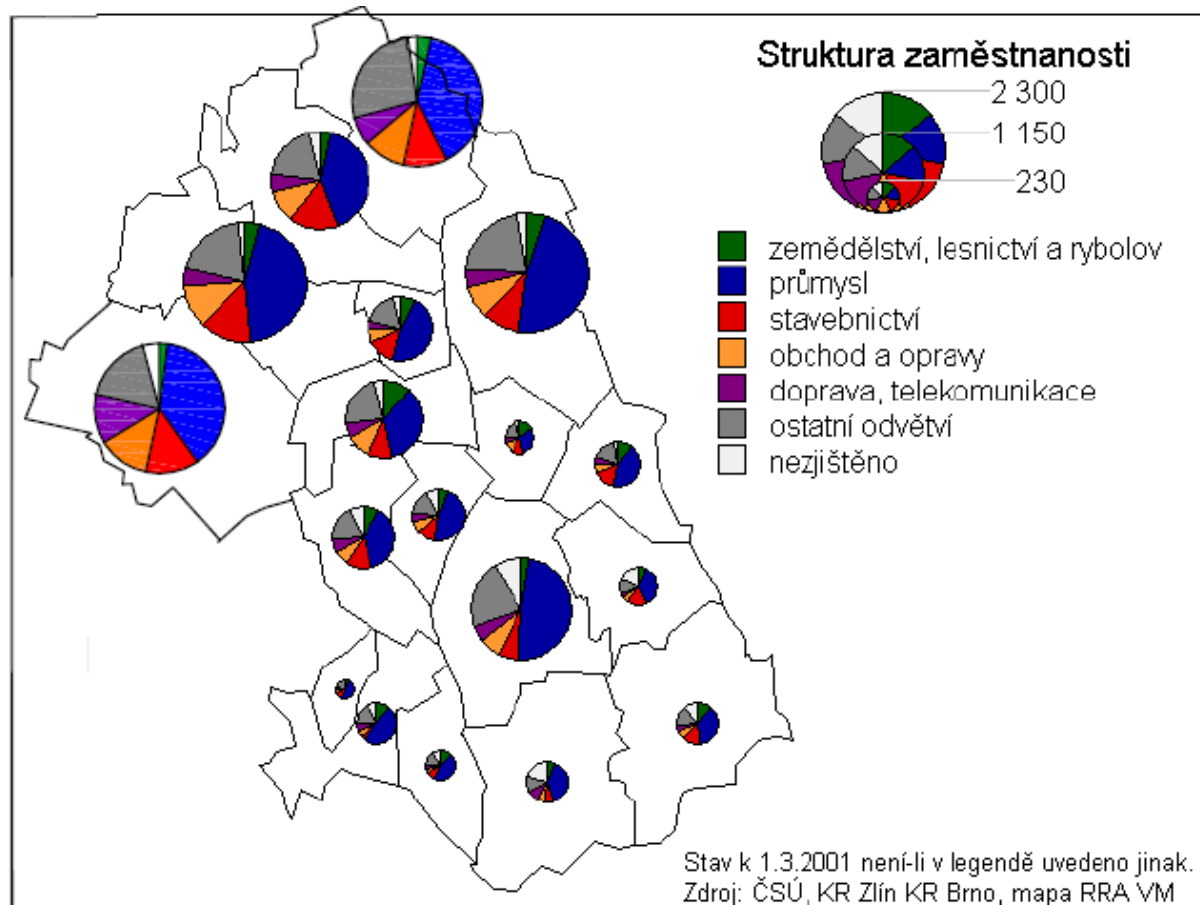
Ekonomicky aktivní		v tom pracujících v odvětví				Vyjíždějící za prací z obce
Územní útvar	celkem	zeměděl., les., vodní hospodář.	průmyslu	stavebnictví	ostatní	
Blatnice pod Svatým Antonínkem	1058	128	363	103	464	409
Blatnička	223	37	61	32	93	97
Boršice u Blatnice	403	48	165	60	118	263
Hluk	2279	119	1061	231	809	925
Ostrožská Lhota	763	61	347	105	223	493
Ostrožská Nová Ves	1592	58	641	261	577	981
Uherský Ostroh	2251	93	993	307	825	926
Veselí nad Moravou	6303	146	2424	641	3092	1789
Hrubá Vrbka	341	40	162	15	124	169
Javorník	228	21	129	24	54	165
Kuželov	188	26	78	18	66	103
Lipov	746	65	273	101	307	296
Louka	500	35	226	58	181	268
Malá Vrbka	93	9	43	9	32	60
Nová Lhota	351	43	122	54	132	134
Suchov	270	10	96	45	119	104
Velká nad Veličkou	1622	50	773	102	697	303
<b>Kunovice</b>	<b>2546</b>	<b>106</b>	<b>1039</b>	<b>248</b>	<b>1153</b>	<b>1084</b>
<b>Ostrožsko</b>	<b>14872</b>	<b>690</b>	<b>6055</b>	<b>1740</b>	<b>6201</b>	<b>5883</b>
<b>Horňácko</b>	<b>4339</b>	<b>299</b>	<b>1902</b>	<b>426</b>	<b>1712</b>	<b>1602</b>
<b>MAS Horňácko a Ostrožsko celkem</b>	<b>21757</b>	<b>1095</b>	<b>8996</b>	<b>2414</b>	<b>9066</b>	<b>8569</b>

Mezi léty 1991 až 2001 nastal výrazný posun v odvětvové struktuře zaměstnanosti, klesl podíl osob zaměstnaných v zemědělství, lesnictví a v rybolovu a v průmyslu, naopak stoupl podíl osob zaměstnaných ve službách.

Z hlediska zastoupení jednotlivých sektorů je dominantní průmysl, především ve větších sídlech. Specifickou strukturu zaměstnanosti obyvatel vykazují malé obce, zde je stále relativně velká část ekonomicky aktivního obyvatelstva zaměstnána v zemědělství.

<sup>17</sup> Zdroj: ČSÚ, stav k 1.3.2001

Mapa č. 6 Struktura zaměstnanosti



### 2.7.2 Zaměstnanost

V posledních cca 10 letech míra nezaměstnanosti v území MAS stále roste (pouze v letech 2004 a 2008 byl zaznamenán mírný pokles).

Míra nezaměstnanosti je ovlivněna ekonomickou situací prostředí a dopadů světové hospodářské krize. Nejpříznivější situace byla v roce 2008. Do roku 2010 míra nezaměstnanosti enormně narostla, v některých lokalitách až na dvojnásobek! Situace je špatná nejenom v odlehlých obcích na státních hranicích se SR, ale i v centrech jako je Velká nad Veličkou nebo Hluk. Ve Velké nad Veličkou v roce 2009 upadl do konsolidačního řízení největší podnik na Hornácku Kordárna. Po koupě Kordárny novým majitelem se situace jen mírně zlepšila. V Hluku v roce 2010 Autopal, podnik, spadající do automobilového průmyslu propustil více jak polovinu zaměstnanců.

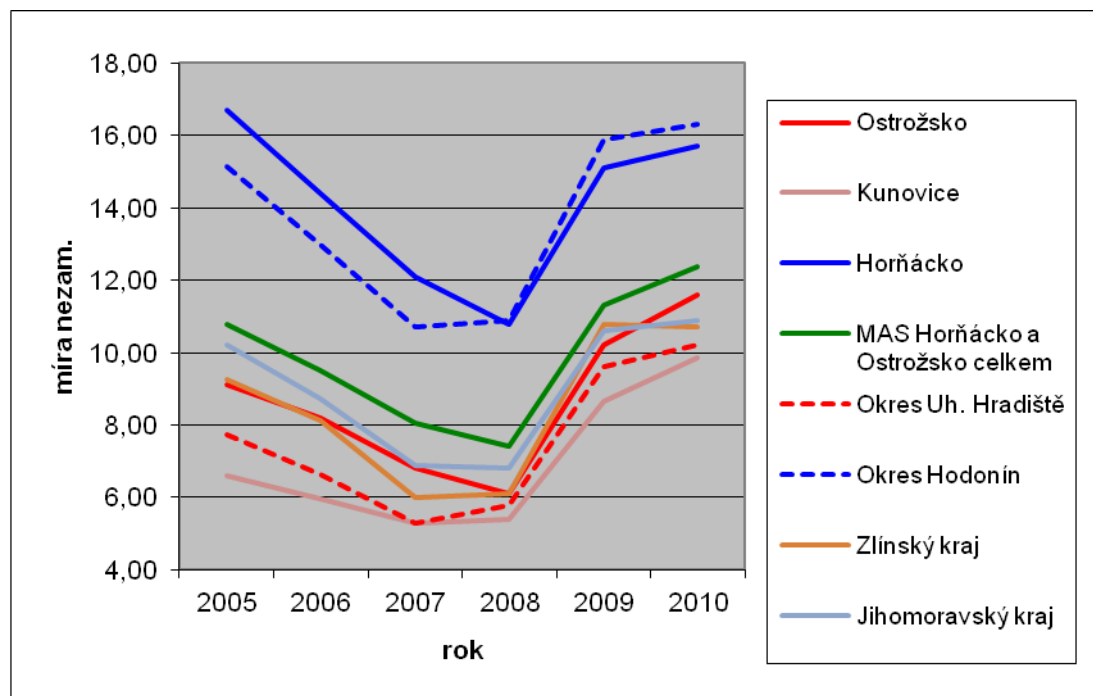
Nejvyšší nezaměstnanost je k 31.12.2010 hlavně na Hornácku ( Javorníku, Nové Lhotě, Velké nad Veličkou), o něco lepší je situace na Ostrožsku (nejlépe je na tom Hluk, Ostrožská Lhota Uherský Ostroh).

V rámci území MAS vykazuje míra nezaměstnanosti výraznou dynamiku v prostoru a v čase, stále platí, že možnost jejich obyvatel uplatnit se na trhu práce je snížena relativní odlehlostí těchto obcí.

**Tab. č. 13 Míra nezaměstnanosti podle obcí**

Územní celek	Absolutně						Relativně (údaje v %)					
	Rok						Rok					
	2005	2006	2007	2008	2009	2010	2005	2006	2007	2008	2009	2010
Blatnice pod Svatým Antonínkem	137	116	101	95	143	163	12,8	11,4	9,9	9,3	14,0	16,0
Blatnička	23	20	15	15	26	32	8,5	8,5	6,7	6,7	11,7	14,3
Boršice u Blatnice	39	36	22	20	38	44	8,4	8,2	5,5	5,0	9,4	11,0
Hluk	132	103	101	99	196	195	5,2	4,0	4,4	4,3	8,6	8,6
Ostrožská Lhota	63	60	42	35	67	74	7,5	6,6	5,5	4,6	8,8	9,7
Ostrožská Nová Ves	120	106	84	76	123	160	7,3	6,7	5,3	4,8	7,7	10,0
Uherský Ostroh	218	196	150	120	198	208	8,9	7,6	6,7	5,3	8,8	9,2
Veselí nad Moravou	918	813	679	559	802	880	14,6	12,9	10,8	8,9	12,7	14,0
Hrubá Vrbka	51	45	36	38	54	50	15,0	12,9	10,6	11,1	15,8	14,7
Javorník	86	70	52	52	66	79	24,6	19,5	15,4	15,4	19,5	23,4
Kuželov	35	29	20	13	26	24	18,1	15,4	10,6	6,9	13,8	12,8
Lipov	103	79	72	67	87	102	12,7	10,1	9,2	8,5	11,1	13,0
Louka	55	47	44	42	61	57	10,8	9,0	8,8	8,4	12,2	11,4
Malá Vrbka	14	18	11	9	11	15	15,1	19,4	11,8	9,7	11,8	16,1
Nová Lhota	75	59	65	68	66	66	21,1	16,5	18,5	16,5	18,8	18,8
Suchov	51	40	37	32	47	40	17,4	13,7	13,7	11,9	17,4	14,8
Velká nad Veličkou	266	229	162	149	251	270	15,7	13,5	10,0	9,2	15,5	16,6
Kunovice	169	153	136	138	222	253	6,6	6,0	5,3	5,4	8,7	9,9
Ostrožsko	1650	1450	1194	1019	1593	1756	9,1	8,2	6,8	6,1	10,2	11,6
Horňácko	736	616	499	470	669	703	16,7	14,4	12,1	10,8	15,1	15,7
MAS Horňácko a Osrožsko celkem	2 555	2 219	1 829	1 627	2 484	2 712	12,93	11,34	9,46	8,48	12,66	13,66
Okres Uh. Hradiště	6001	5347	3951	4334	7270	7483	7,72	6,96	5,30	5,80	9,60	10,20
Okres Hodonín	12059	10746	8441	8515	12550	13220	15,16	12,99	10,70	10,90	15,90	16,30
Zlínský kraj	29505	26592	18521	18922	33136	32596	9,27	8,11	6,00	6,10	10,80	10,70
Jihomoravský kraj	63692	54931	41658	41157	65163	68099	10,21	8,74	6,90	6,80	10,60	10,90

**Graf č. 5** Prostorová a časová dynamika míry nezaměstnanosti<sup>18</sup>



## 2.7.3 Hospodářství

### 2.7.3.1 Průmysl a stavebnictví

Oblast MAS není výrazně průmyslová, pouze ve větších centrech ve směru na Uherské Hradiště (Uherský Ostroh, Ostrožská Nová Ves, Hluk) se nachází řada menších a středních podnikatelských subjektů ( od 100-250 zaměstnanců) a několik větších podniků nad 250 zaměstnanců. Ostatní větší průmyslové komplexy a zaměstnavatelé ve strojírenství jsou však pro obyvatele jako příležitost k zaměstnání dostupné v blízkém Veselí nad Moravou, Uherském Hradišti, Kunovicích či Hodoníně. K největšímu zaměstnavateli Horňácka patří ve Velké nad Veličkou Kordárna a.s.

Silný rozvoj podnikatelské sféry ve městě Kunovice umožňují dobré podmínky pro rozvoj podnikání spočívající ve volných prostorách pro podnikání s vhodnou infrastrukturou, dopravní dostupností a potenciálem kvalifikované pracovní síly. Ve městě se nachází především dvě velké lokality: tzv. starý a nový LET, které koncentrují několik především výrobních firem do prostor bývalého podniku LET, výrobce letadel.

Areál tzv. starého LETu je plně zrekonstruován a stále nabízí volné kapacity k podnikání. Areál je s městem Kunovice spojen jedinou komunikací v horším technickém stavu. Územní plán města počítá v budoucnu s její rekonstrukcí. V případě výstavby přeložky komunikace I/55, která by měla areál obkružovat ze západní strany, by z hůře dostupné lokality vytvořila perspektivní lokalitu.

Nový LET je již plně zaplněn. Přístup do areálu je veden krátkou odbočkou ze stávající komunikace I/55 a umožňuje tak dobré dopravní napojení.

K dalším podnikatelským lokalitám patří areály dvou bývalých cihelen: Abraháмова cihelna a Libosvárova cihelna, v obou případech se jedná o brownfield.

<sup>18</sup> Zdroj: Úřad práce

V lokalitě Na Drahách je umístěno administrativní centrum potravinářské společnosti HAMÉ, a. s. a sídlo stavební firmy TUFÍR, s.r.o.

Uvedené podnikatelské zóny jsou již většinou plně využité. Starý a nový LET spolu s Abrhamovou cihelnou však ve svém sousedství podle platného územního plánu města počítají s volnými rozvojovými plochami v podobě greenfieldů.

K dispozici je průmyslová zóna v severní části města Kunovice v blízkosti hypermarketu Hypernova, kde bude vybudováno další obchodní centrum.

V budoucnu je v severozápadní části katastru města, mimo zastavěné území, uvažováno o vzniku další průmyslové zóny ve vlastnictví města Uherské Hradiště, které v současné době již nedisponuje žádnými volnými plochami k rozvoji.

Zajímavým projektem byl projekt města Kunovice - Podnikatelský inkubátor Kunovice – Panský dvůr. V rámci projektu vytvořilo atraktivní prostředí pro rozvoj inovací a nových technologií spolu s vytvořením prostoru pro začínající podnikatele a absolventy škol.

<http://pi.kunovice.eu/>

Odvětvová struktura průmyslu na území MAS je stabilizovaná, stejně jako podnikatelské prostředí. Z hlediska rozvoje podnikání je limitujícím faktorem okrajová poloha území v rámci ČR, dopravní dostupnost jednotlivých firem a situace na trhu práce. Další rozvoj jednotlivých firem je kromě dostupnosti kvalitní pracovní síly determinován také nižší kapitálovou silou některých podniků, která neumožňuje pružněji reagovat na měnící se podmínky.

Mnohé firmy jsou ve svém rozvoji omežovány nedostatkem pracovních sil, který se projevuje jak u kvalifikovaných, tak u nekvalifikovaných profesí. Svou roli hraje poloha regionu a jeho nízká atraktivita pro migranty. Region není schopen přitáhnout pracovní sílu z jiných oblastí. V rámci území MAS je dojíždka obyvatel za prací negativně ovlivňována možnostmi veřejné hromadné dopravy v mikroregionu. Komplikované je především dojíždění do podniků se směnným provozem a do provozoven poskytujících služby. Z hlediska odbytu výrobků a zásobování surovinami nehraje periferní poloha regionu důležitou roli. Menší podniky se většinou specializují na místní klientelu, větší podnikatelské subjekty tento problém vyřešily přizpůsobením výrobní, produktové a cenové politiky.

Převažuje vyjíždka obyvatel za prací.

**Tab. č. 14 Významní zaměstnavatelé v území MAS**

<b>Podnik</b>	<b>Zaměření činnosti</b>	<b>Místo podnikání</b>
ITALAT CZ, s.r.o.	potravinářská výroba	Blatnice p/SvA
Pekárna Bachan	potravinářská výroba	Blatnice p/SvA
Víno Blatel	potravinářská výroba	Blatnice p/SvA
SEIKO Flowcontrol spol.s.r.o.	průmyslová výroba	Blatnice p/SvA
Siempelkamp CZ s.r.o.	průmyslová výroba	Blatnice p/SvA
Blatinie a.s.	zemědělská činnost	Blatnička
Vinařská společ. Blatnička	výroba vína	Blatnička
Tradice Slovácka, o.p.s.	výroba a údržba lidových krojů	Blatnička
Víno Hruška s.r.o.	Výroba a prodej vína	Blatnička
KOVO HRABAL, s.r.o.	strojírenství	Boršice u Blatnice
ŽUSY s.r.o.	pálenice	Boršice u Blatnice
DŘEVOVÝROBA RaP, s.r.o.	dřevozpracující průmysl	Boršice u Blatnice
Visteon - Autopal	automob.průmysl	Hluk
WOOD Center s.r.o.	dřevozprac.průmysl	Hluk
Kovoplast v.d.	zpracování umělých hmot	Hluk

<b>Podnik</b>	<b>Zaměření činnosti</b>	<b>Místo podnikání</b>
Dolňácko a.s.	zemědělská výroba	Hluk
NIOB	nerozová potravin. Výroba	Hluk
Plynotop K+K	vodo,topo,plyn	Hluk
Zemědělství - podniky	Zaměření činnosti	Hluk
Dolňácko a.s.	zemědělská výroba	Hluk
Ing. Antonín Rybníkář Kunovice Nový Dvůr	soukromý zemědělec	Hluk
<b>Moravia Rekrece s.r.o. – zrušeno</b>	<b>rekrece</b>	<b>Hluk</b>
TJ Spartak Hluk	ubytování	Hluk
Moravia Rekrece s.r.o.	ubytování	Hluk
2G s.r.o.	výroba příkrývek a polštářů	Hrubá Vrbka
AGRO-SALIX s.r.o.	zemědělská výroba	Hrubá Vrbka
LIPINA-AGRO s.r.o.	zemědělská výroba	Hrubá Vrbka
<b>Radiana-Kovo s.r.o.</b>	<b>Kovovýroba – radiátory</b>	<b>Malá Vrbka</b>
<b>Igor Vavřík</b>	<b>Zemědělská činnost</b>	<b>Malá Vrbka</b>
Důbrava agro a.s.	zemědělská výroba	Kuželov
<b>Lesy Horňácko</b>	lesnictví	Kuželov
AGROLIP a.s.	zemědělská výroba	Lipov
Samostatně hospodařící rolníci s.r.o.	zemědělská výroba	Lipov
TRIPAL	výroba eurooken, dveří	Louka
<b>Smol – zrušeno</b>	<b>výroba žebříků</b>	<b>Louka</b>
<b>Herus Provoz 02</b>	<b>Výroba palet</b>	<b>Louka</b>
František Malák	chov ovcí	Nová Lhota
Sdružení singulárních podílníků	lesnictví	Nová Lhota
Ekospar,s.r.o.	dřevozpracující	Ostrožská Lhota
<b>OKR Okna, s.r.o. – zrušeno</b>	<b>plastová okna</b>	<b>Ostrožská Lhota</b>
<b>Ostrožsko a.s.</b>	<b>zemědělská výroba</b>	<b>Ostrožská Lhota</b>
<b>ALOKO Miroslav Šuránek</b>	<b>hliníkové konstrukce</b>	<b>Ostrožská Lhota</b>
<b>Cukrářství Tomáš Budař</b>	<b>cukrárenská výroba</b>	<b>Ostrožská Lhota</b>
Kovovýroba Hoffmann	výrobky pro automobilový průmysl	Ostrožská Nová Ves
Dobet Ostr. Nová Ves	těžba štěrkopísku a betonárky	Ostrožská Nová Ves
<b>Ekospár Ostr. Nová Ves - zrušeno</b>	<b>výroba spárvek</b>	<b>Ostrožská Nová Ves</b>
Průmstav Zlín, výr. závod Ostrožská Nová Ves	betonové nosníky a protihlukové stěny	Ostrožská Nová Ves
JoKoVa	zámečnické výrobky	Ostrožská Nová Ves
Ostrožské a.s.	zemědělská výroba	Ostrožská Nová Ves
Zevos	sdružení podniků	Ostrožská Nová Ves
Lesní hospodářství - podniky	Zaměření činnosti	Ostrožská Nová Ves
Lesy ČR, Strážnice	správa lesa	Ostrožská Nová Ves
<b>Háblová Zdeňka – zrušeno</b>	<b>přírodní koupaliště</b>	<b>Ostrožská Nová Ves</b>
<b>Asociace technických sportů – zrušeno</b>	<b>kemp</b>	<b>Ostrožská Nová Ves</b>
Karbula Roman	vinotéka U sv. Vavřínca	Ostrožská Nová Ves
Hotel u lázní	cestovní ruch	Ostrožská Nová Ves
Restaurace U racka	cestovní ruch	Ostrožská Nová Ves
Kemp Jezero	cestovní ruch	Ostrožská Nová Ves
Penzion Na mlýně	cestovní ruch	Ostrožská Nová Ves
Přírodní koupaliště <b>Albatros</b>	cestovní ruch	Ostrožská Nová Ves
Hami bar	cestovní ruch	Ostrožská Nová Ves
EUROTEC k.s.	elektrotechnika	Uh. Ostroh
ŽPSV a.s.	betonářské výrobky	Uh. Ostroh
DYAS	dřevozpracující průmysl	Uh. Ostroh
OSTROH s.r.o.	sklenářství, stolařství	Uh. Ostroh
Ostrožsko a.s.	zem. provýroba	Uh. Ostroh



<b>Podnik</b>	<b>Zaměření činnosti</b>	<b>Místo podnikání</b>
Jednota spotřební družstvo	velkoobchod	Uh. Ostroh
Ing. Jiří Šašinka – Yaro	velkoobchod	Uh. Ostroh
Společenství singulárního lesa	lesnictví	Uh. Ostroh
Lesní družstvo	lesnictví	Uh. Ostroh
1. Kordárna a.s.	průmyslové textilie	Velká n. V.
2. Kordservice a.s. -spojeno v jeden podnik	servisní činnost průmyslovým podnikům	Velká n. V.
3. Kordtrade s.r.o.	obchodní společnost	Velká n. V.
Slovmlýn s.r.o.- zrušeno	výroba olejů	Velká n. V.
Pekárna Kománek Řekák v.o.s.	potravinářská výroba	Velká n. V.
Velpa s.r.o. – zrušeno	lihovar	Velká n. V.
Kvatro ekostatek	chov koní	Velká n. V.
Eva Vyskočilová	chov ovcí	Velká n. V.
Josef Buzík	včelaření	Velká n. V.
Správa singulárního majetku	lesy	Velká n. V.
ŽPSV	stavebnictví	Uh. Ostroh
Železářny Veselí	strojírenství	Veselí n. M.
VHS plus,	stavebnictví	Veselí n. M.
Vodohospodářské stavby, s.r.o.,	stavebnictví	Veselí n. M.
Vodohospodářské stavby Javorník-CZ s.r.o.,	stavebnictví	Veselí n. M.
BaS, stavební a obchodní spol.s r.o.,	stavebnictví	Veselí n. M.
Mobö Mireal a.s.,	nábytek	Veselí n. M.
Prefa Brno a.s.,	stavebnictví	Veselí n. M.
Veselská stavební s.r.o.,	stavebnictví	Veselí n. M.
Albex s.r.o.,	výroba obuvi	Veselí n. M.
EVEKTOR – AEROTECHNIK a.s.	letecký průmysl	Kunovice
Aircraft Industries, a.s.	letecký průmysl	Kunovice
RAMET C.M.H., a.s.	letecký průmysl	Kunovice
LETASOL, spol. s r. o.	letecký průmysl	Kunovice
ALIMA značková potravinářská výroba, a.s.	potravinářská výroba	Kunovice
HAMÉ, a.s.	potravinářská výroba	Kunovice
OTMA – Slovácká fruta, a.s.	potravinářská výroba	Kunovice
ROCHUS, spol. s r.o.	potravinářská výroba	Kunovice
SLOVLIKER ČR, s.r.o.	potravinářská výroba	Kunovice
ZEDNÍČEK a.s.	potravinářská výroba	Kunovice
ZEVOS a. s.	potravinářská výroba	Kunovice
Zemědělská farma Nový Dvůr	zemědělství	Kunovice

### 2.7.3.2 Zemědělství

Zemědělství je důležitým hospodářským odvětvím na území MAS. Kromě významu pro místní ekonomiku a trh práce je důležitá také jeho role jako odvětví, které má velký vliv na tvářnost krajiny.

Území MAS je z hlediska zemědělství nehomogenní. Lepší podmínky pro zemědělství jsou v nižších polohách, zejména na Ostrožsku. Je to dáno fyzickogeografickými charakteristikami území. Nejdůležitějšími plodinami jsou pšenice, ječmen, kukuřice, cukrovka a mák. Z krmných plodin pak kukuřice a vojtěška. V regionu se pěstují také okurky cibule, zelí, červená řepa a ovoce. Pro oblast je typické také pěstování a zpracování vinné révy.

Oproti období před rokem 1989 pokleslo množství pěstovaných krmných plodin, naopak vzrostlo pěstování máku a obilovin.

V živočišné výrobě převládá chov skotu a prasat. Po roce 1989 byly průmyslové chovy zefektivněny, zvýšila se produktivita práce a kleslo množství chovaných zvířat.

Většina investic v zemědělských podnicích směřuje nákupu pozemků a zemědělské techniky (traktory, mechanizace pro rostlinnou výrobu, mechanizace pro sklizeň, dopravní prostředky atp. v živočišné výrobě byly modernizovány technologie výkrmu, byly modernizovány dojírny a zmodernizována výroba krmiva. Investice směřovaly také do zpracování produktů zemědělské prvovýroby, společnost Ostrožsko a.s. disponuje technologií na úpravu semen vč. sušárny.

Zemědělství na Horňácku je do značné míry ovlivněno fyzickogeografickými podmínkami, především litologickými, geomorfologickými, půdními a klimatickými podmínkami. Relativní odlehlost území není primárním problémem. Zemědělství v této oblasti bylo do značné míry ovlivněno také změnami na trhu zemědělských výrobků za posledních 20 let. Místní zemědělský sektor reagoval na společensko-ekonomické změny po roce 1989 přizpůsobením produkce novým podmínkám, změny se projevily jak v produktové politice, tak ve struktuře podnikatelských subjektů, v přístupu ke kraji ně i v dalších aspektech. Výrazně klesla produkce obilovin, neboť zdejší produkce nebyla konkurenceschopná. Naopak stoupla důležitost pěstování trvalých travních porostů jako forma zajištění krmiva pro živočišnou výrobu a efektivní metoda údržby krajiny. Určitá omezení pro zemědělce vyplývají ze skutečnosti, že část území leží v CHKO. Výrazně klesl rozsah ploch, které nejsou obdělávány. Hlavními pěstovanými plodinami v nižších polohách jsou pšenice, ječmen, tritice, vojtěška, kukuřice a slunečnice. Pěstování plodin na Horňácku velmi závisí na stanovištních podmínkách, které jsou velmi proměnlivé. Význam dříve pěstovaných brambor, cukrové řepy a maku klesl. V budoucnu by se mohly pěstovat energetické plodiny, v regionu však po nich v současné době není poptávka, neboť zde chybějí technologie, které by tuto komoditu využily. Dále je nutné zlepšovat péči o půdu a pořizovat nové stroje, neboť díky poruchám starých zemědělských strojů mnohdy dochází ke zpoždění zemědělských prací.

Významnou roli hraje na Horňácku živočišná výroba. Dominantní ve vyšších polohách je chov hovězího dobytka bez tržní produkce mléka. Dále se chovají ovce, koně a jatečná telata. V níže položených obcích jsou chovány dojné krávy. V případě poklesu živočišné výroby by bylo třeba nalézt nové využití objektů, které tato v současné době využívá. Odbyt masa je dostatečný. Dalším odvětvím živočišné výroby je chov ovcí. Toto odvětví je problematické z hlediska odbytu vlny. Problém je řešen zpracováním vlny přímo v regionu, prodávány jsou tak hotové výrobky. Výroba ovčích sýrů se z důvodu náročnosti splnění potřebných kritérií dosud nerozvinula. Pro další rozvoj živočišné výroby je nutný rozvoj potřebného vybavení, především rozvíjet ustájení zvířat.

Problémem, který od minulosti přetrvává ve většině obcí MAS, jsou nedořešené majetkové vztahy, neboť v mnoha lokalitách dosud nebyly realizovány pozemkové úpravy. Tento stav komplikuje rozvoj území i získávání dotací.

### *2.7.3.3 Lesnictví*

Lesnictví je rozvinuto spíše na Horňácku. Odvětví je ovlivněno fyzickogeografickými podmínkami, především litologickými, geomorfologickými, půdními a klimatickými podmínkami. Dalším důležitým faktorem je poloha velké části území v CHKO Bílé Karpaty.

V odvětví se v posledních letech uplatňují inovace; mění se struktura porostů (návrat k tradičním druhům), mění se také používané technologie. Z důvodu nedostatku finančních prostředků však většina subjektů reaguje na měnící se podmínky pomalu.

V posledních letech klesá počet koní, kteří pracují v lesích při přibližování dříví. Důvodem je velká náročnost péče o koně a závislost jejich práce na počasí. Dalším omezujícím faktorem

je absence zpevněných lesních cest. Práce v lese jsou tak ve větší míře závislé na počasí, jsou-li nezpevněné cesty mokré, nelze je používat.

V nových podmínkách je třeba pořídit nové vyvážecí soupravy a odvozní soupravy. V návaznosti na nárůst poptávky po palivovém dříví je třeba vytvořit kapacity na výrobu tohoto produktu. Současný stav, kdy jsou tyto kapacity najímány z území vně MAS, má negativní vliv na zaměstnanost místních obyvatel v tomto odvětví.

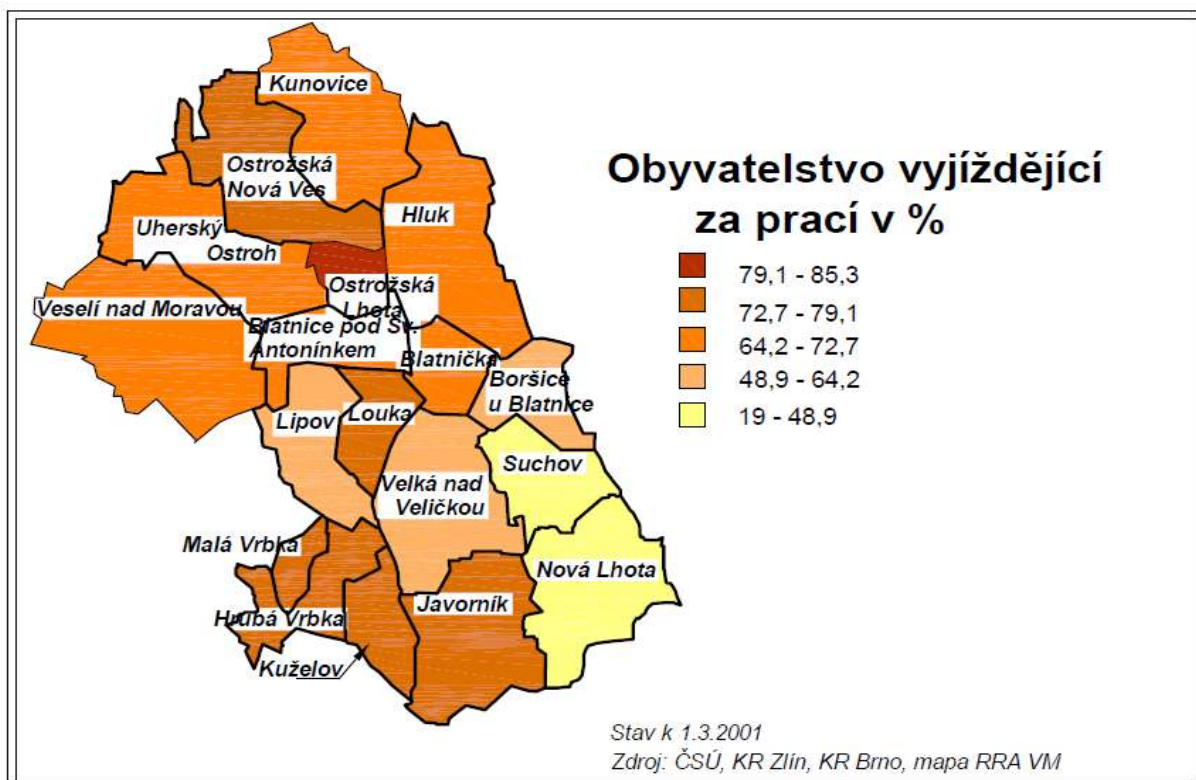
#### 2.7.4 Migrace za prací

V rámci území MAS nelze definovat jedno jádro, do něž by se soustředila migrace za prací. Nejméně obyvatel vyjíždí za prací z obcí Uherský Ostroh, Hluk a Velká nad Veličkou. Je to dáno koncentrací pracovních příležitostí do těchto míst. Největší význam jako centrum dojížděky má Velká nad Veličkou. Právě sem dojíždí nejvíce obyvatel z obcí Louka, Malá Vrbka, hrubá Vrbka, Kuželov, Javorník a Nová Lhota. Dalším důležitým centrem dojížděky za prací je Veselí nad Moravou, dominantní význam má pro migraci za prací z obcí Blatnice pod Sv. Antonínkem, Blatnička, Lipov a Suchov. V severní části území MAS směřuje většina vyjíždějících do Uherskohradištské aglomerace, většina vyjíždějících sem směřuje ze všech obcí, které leží ve Zlínském kraji. Jedinou výjimkou je obec Boršice u Blatnice, většina vyjíždějících odtud směřuje do Hluku.

Jako centra dojížděky lze tedy definovat Uherský Ostroh, Hluk a Velkou nad Veličkou. Žádné z těchto center nemá význam na celém území MAS. Z hlediska místního významu je nejdůležitějším centrem Velká nad Veličkou, která představuje vzhledem ke své odlehlosti vůči dalším centrem dojížděky důležité místo koncentrace socioekonomických aktivit pro příhraniční obce.

#### Mapa č. 7 podíl obyvatel vyjíždějících za prací na ekonomicky aktivní populaci

\* U podílu obyvatel vyjíždějících za prací jsou použity data z roku 2001. Aktuální data po sčítání lidu, domů a bytů, které proběhlo v březnu 2011 jsou k dispozici prozatím jako předběžné výsledky sčítání, pouze pro okresy, nikoliv pro obce samotné



## 2.7.5 Rozvojové plochy

Tab. č. 15 Rozvojové plochy

Obec	Charakter	Rozloha (ha)	Období předpokládaného využití
Blatnice pod Svatým Antonínkem	bydlení	10,7	2012
Blatnice pod Svatým Antonínkem	obchod a služby	0,65	2012
Blatnice pod Svatým Antonínkem	rekreace	2,5	2012
Blatnice pod Svatým Antonínkem	výroba	9,9	2012
Blatnička	bydlení	2,58	2012
Blatnička	jiné využití	0,17	2012
Blatnička	rekreace	0,55	2012
<b>Blatnička – navýšení z původně 3,40 ha</b>	<b>výroba</b>	<b>10,3</b>	<b>2008</b>
Javorník	bydlení	11,28	2012
Javorník	jiné využití	5,46	2012
Javorník	obchod a služby	0,89	2012
Javorník	rekreace	6,89	2012
Javorník	výroba	5,59	2012
<b>Lipov – provedeno</b>	<b>bydlení</b>	<b>1,21</b>	<b>2007</b>
Lipov	bydlení	1,41	2012
Lipov	rekreace	0,26	2012
Louka	bydlení	9,65	2012
Louka	jiné využití	1,13	2012
Louka	obchod a služby	0,72	2012
Louka	rekreace	0,73	2012
Louka	výroba	2,66	2012
Malá Vrbka	bydlení	2,52	2012
Malá Vrbka	jiné využití	0,07	2012
Nová Lhota	bydlení	2,84	2013
Nová Lhota	jiné využití	0,6	2012
Nová Lhota	obchod a služby	0,44	2012
Velká nad Veličkou	bydlení	25,97	2012
Velká nad Veličkou	jiné využití	2,91	2012
Velká nad Veličkou	obchod a služby	2,75	2012
Velká nad Veličkou	rekreace	2,87	2012
<b>Velká nad Veličkou – provedeno 3,12 ha</b>	<b>výroba</b>	<b>18,12</b>	<b>2012</b>
Ostrožská Lhota	bydlení	9,00	2012
Ostrožská Lhota	rekreace	1,00	2012
<b>Ostrožská Lhota – provedeno</b>	<b>výroba</b>	<b>1,50</b>	<b>2012</b>
<b>Ostrožská Nová Ves</b>	<b>výroba</b>	<b>3,5</b>	<b>2015</b>
<b>Ostrožská Nová Ves</b>	<b>rekreace</b>	<b>4,2</b>	<b>2014</b>
Uh. Ostroh	výroba	8,00	2012

Ve většině obcí, které mají zpracovanou územně plánovací dokumentaci, jsou rozvojové plochy k dispozici. Jejich množství i výměra se průběžně mění s tím, jak jsou měněny územní plány jednotlivých obcí. Slabou stránkou většiny rozvojových ploch je vysoká finanční náročnost jejich napojení na inženýrské sítě a řešení jejich odpovídající dostupnosti po komunikacích.

## 2.8 Občanská vybavenost

V této kapitole je zpracována problematika školství, kultury, zdravotní a sociální péče. Nabídka sportovišť je hodnocena v kapitole č. 12 Cestovní ruch.

### 2.8.1 Školství

Ve většině obcí se nachází základní škola, střední školy jsou lokalizovány mimo území MAS (Veselí nad Moravou, Uherské Hradiště, Kunovice). Počty žáků ve většině škol klesají. Dočasně zvýšená porodnost zajistila v současné době naplnění míst v některých mateřských školách ve větších obcích (Hluk, Blatnice, Ostrožská Nová Ves, Velká nad Veličkou). Stále zůstává problémem udržení školských zařízení v malých obcích.

Přestože v budoucích letech bude klesat počet narozených dětí, místní školy budou hrát stále významnou roli v životě obcí, stále totiž roste zájem dětí a mládeže o mimoškolní aktivity, tyto se často odehrávají v budovách škol. Školy také slouží jako přirozená kulturní a společenská centra obcí.

Tab. č. 16 Seznam základních škol v území MAS

Název	Obec
Mateřská škola při ZŠ	Blatnice pod Sv. Antonínkem
Základní škola	Blatnice pod Sv. Antonínkem
Základní škola Boršice u Blatnice	Boršice u Blatnice
Mateřská škola, Boršice u Blatnice	Boršice u Blatnice
Základní škola Hluk	Hluk
Mateřská škola, Hluk	Hluk
Dům dětí a mládeže Hluk	Hluk
Mateřská škola	Hrubá Vrbka
Základní škola	Javorník
Základní škola	Kuželov
Základní škola a Mateřská škola Jaromíra Hlubíka	Lipov
Základní škola	Louka
Základní škola	Nová Lhota
Základní škola a mateřská škola, Ostrožská Lhota	Ostrožská Lhota
Základní škola Ostrožská Nová Ves	Ostrožská Nová Ves
Mateřská škola, Ostrožská Nová Ves, příspěvková organizace	Ostrožská Nová Ves
Základní umělecká škola, Uherský Ostroh	Uherský Ostroh
Základní škola, Uherský Ostroh, příspěvková organizace	Uherský Ostroh
Mateřská škola, Uherský Ostroh, Sídliště 836	Uherský Ostroh
Mateřská škola s křesťanskou výchovou, Uherský Ostroh, Školní 679	Uherský Ostroh
Dům dětí a mládeže Uherský Ostroh, příspěvková organizace	Uherský Ostroh
Dětský domov a Školní jídelna, Uherský Ostroh	Uherský Ostroh
Masarykova základní škola	Velká nad Veličkou
Mateřská škola	Velká nad Veličkou
Základní umělecká škola	Velká nad Veličkou

ZŠ Veselí nad Moravou, Hutník 1456	Veselí nad Moravou
ZŠ J.A. Komenského Veselí nad Moravou, park Petra Bezruče 697	Veselí nad Moravou
ZŠ Veselí nad Moravou-Milokoš, Ostrožská 150	Veselí nad Moravou
ZŠ Veselí nad Moravou-Zarazice Zarazická 57	Veselí nad Moravou
Speciální školy Veselí nad Moravou Kollárova 1045	Veselí nad Moravou
ZŠ Veselí nad Moravou, Hutník 1456, okres Hodonín	Veselí nad Moravou
Mateřská škola Kunovice, ul. Mládežnická 1321, příspěvková organizace	Kunovice
ZŠ Kunovice, ul. Červená cesta 853, příspěvková organizace	Kunovice
ZŠ Kunovice, ul. U Pálenice 1620, příspěvková organizace	Kunovice
Evropský polytechnický institut s.r.o., vzdělávací komplex Kunovice	Kunovice
Vyšší odborná škola právní, s.r.o.	Kunovice
Jazyková škola SRKZKRK	Kunovice
Soukromé gymnázium, střední odborná škola a jazyková škola s právem státní jazykové zkoušky, s.r.o.	Kunovice
Střední škola letecká, s.r.o., Kunovice 1177	Kunovice

## 2.8.2 Kultura

Horňácko a Ostrožsko je synonymem folklóru a živých lidových tradic. Projevem lidových tradic jsou folklórní akce, které celoročně probíhají po celém území MAS. Téměř ve všech obcích se konají hody (zpravidla v září až v listopadu), fašanky a plesy. Nejvýznamnější akcí jsou Horňácké slavnosti ve Velké nad Veličkou. Dalšími akcemi pořádanými na území MAS jsou poutě (Blatnice p/SvA), Léto s dechovkou v Sirnatých lázních (Ostrožská Nová Ves), Slovácký festival dechových hudeb (Hluk), Dolňácké slavnosti písní a tanců (Hluk), Zámecké kulturní léto (Uh. Ostroh), Galuškovo Slovácko (Uh. Ostroh) a Sečení trávy (Ostrožská Lhota). Z dalších výše neuvedených akcí Na Slovácku se ale nekonají jen akce vysloveně národopisné, ale také církevní, kulturní a společenské.

MAS Horňácko a Ostrožsko v roce 2008 založila jako **horizontální inovační přístup Strategického plánu Leader Folklórní fond MAS Horňácko a Ostrožsko**.

Díky Folklórnímu fondu MAS vznikly nové, neotřelé akce, které propojily aktivity obyvatel obou regionů propojily oba regiony Ostrožska a Horňácka.

Během čtyř let činnosti Folklórního fondu bylo finančně podpořeno 71 kulturních akcí, mezi které se rozdělila částka 470 000,- Kč.

## 2.8.3 Zdravotní a sociální péče

V území MAS se nacházejí ambulance praktických i odborných lékařů větší zdravotní střediska jsou ve Veselí nad Moravou, Kunovicích, Velké nad Veličkou, Uherském Ostrohu, Hluku a Ostrožské Nové Vsi. Za specifickou zdravotní péčí musejí obyvatelé dojíždět, zejména z malých obcí. Obyvatelé nejmenších obcí však musejí vyjíždět i za praktickými lékaři.

Nemocnice je pro oblast Horňácka a východní část Hodonínska v Kyjově a pro zlínskou část Ostrožska v Uherském Hradišti.

Dostupnost lékáren je pouze ve větších obcích (Blatnice, Velká nad Veličkou, Hluk). V některých menších obcích jsou k dispozici výdejny léků.

Dostupnost sociální péče je různá v závislosti na velikosti obcí. Lepší je ve větších obcích MAS. Domov důchodců je v Uherském Ostrohu. Ve Veselí nad Moravou, Hluku, Lipově, Blatnici pod Sv. Antonínkem a ve Velké nad Veličkou jsou domy s pečovatelskou službou.

Sociální péče ve městě Kunovice nabývá podoby péče o seniory a osoby s mentálním a zdravotním postižením. **Dům pro seniory** slouží k zajištění komfortu vlastního bydlení seniorů za účelem prodloužení samostatnosti a soběstačnosti nájemníků. Senioři mají možnost využívat služeb Oblastní charity Uherské Hradiště ve formě pečovatelské služby.

**Oblastní charita Uherské Hradiště** zajišťuje plošnou pečovatelskou péči osobám se sníženou soběstačností z důvodu věku, chronického onemocnění nebo zdravotního postižení, a rodinám s dětmi, jejichž situace vyžaduje pomoc jiné fyzické osoby. Služby jsou poskytovány přímo v domácnosti klientů nebo v Domu i Domově pro seniory.

Senioři vyžadující trvalý lékařský dohled a péči v současné době mohou využívat nabídky **Domova pro osoby se zdravotním postižením a Domova pro seniory na ul. Cihlářská**. Zařízení je určeno k zajištění klidného a důstojného života klientů. V současné době dosahují kapacity počtu 4 lůžkových míst. Výhledově by však mělo dojít k jejich rozšíření na 20.

Ve městě dále působí **Domov pro osoby se zdravotním postižením na ul. Na Bělince**, který je umístěn v bývalé podnikové mateřské škole.

Sociální péči pro další specifické sociální skupiny doplňuje nabídka města Uherské Hradiště ve formě Azylového domu pro matky s dětmi pro krátkodobý pobyt žen v obtížných životních situacích, Azylový dům pro bezdomovce, denní stacionář pro seniory i Sociálních služeb pro nevidomé nebo zrakově postižené občany. Azylový dům pro muže je také dostupný ve Starém Městě.



## 2.9 Technická infrastruktura

### 2.9.1 Dopravní infrastruktura

#### 2.9.1.1 Silniční síť

Přes území MAS jsou trasovány důležité silnice nadregionálního významu. Tyto silnice jsou zároveň nejfrekventovanější.

Základní komunikační síť je tvořena těmito komunikacemi:

- Sil. I/55 Břeclav – Přerov – Olomouc
- Sil. I/71 Uherský Ostroh – Javorník
- Sil. I/54 Znojmo – Kyjov – Strání
- Sil. II/495 Moravský Písek – Hluk – Uherský Brod – Brumov-Bylnice

Další důležité silnice:

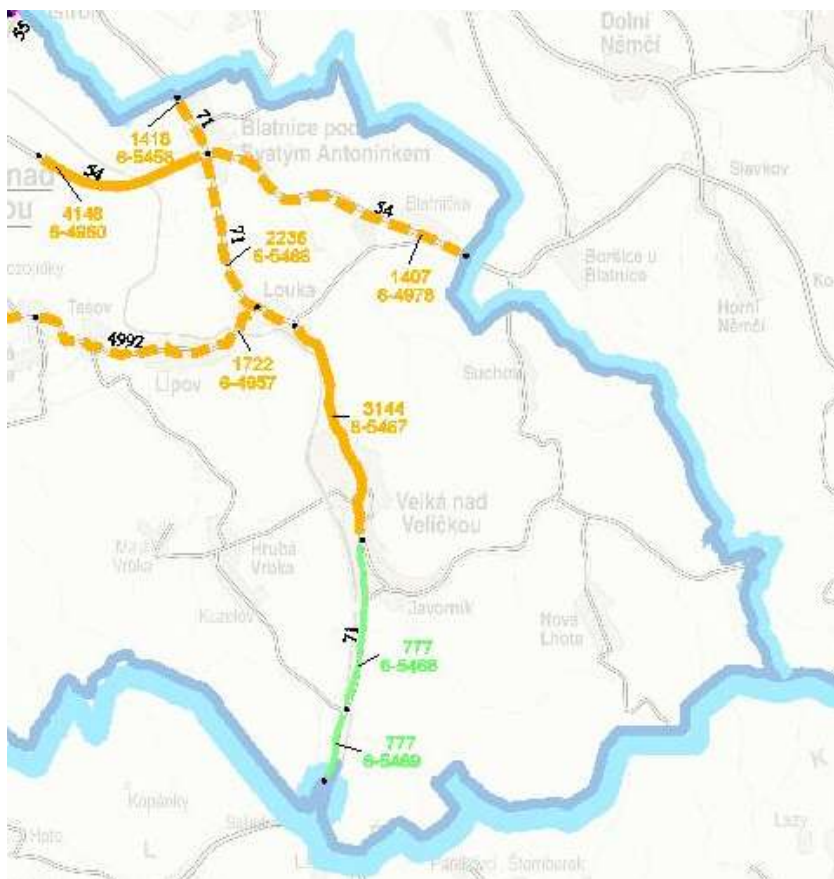
- 4992: Louka – Lipov – Tasov

Dopravní zatížení důležitých komunikací je znázorněno v mapě č. 10.

**Mapa č. 8 Intenzita dopravního zatížení komunikací území MAS<sup>19</sup>**



<sup>19</sup> zdroj: ŘSD, výsledek dopravního průzkumu, sběr dat roku 2005, legenda na násl. straně



Většina silnic nižších tříd je ve špatném technickém stavu, což má negativní vliv na plynulost a bezpečnosti silničního provozu a do určité míry může tento stav brzdít rozvoj cestovního ruchu.

Nízké dopravní zatížení silnic umožňuje rozvíjet v regionu cykloturistiku bez nutnosti budovat do všech míst komunikace určené výhradně pro cyklisty.

Jiná situace zatížení je v Kunovicích. Silné dopravní zatížení dokládá monitoring denní průjezdnosti vozidel. Nejvážnější situace je v úseku křižovatky I/55 ze směru od Uherského Hradiště spolu s příjezdem od I/50 až po křižovatku směrem na Mikovice. V roce 2005 dle údajů Ředitelství silnic a dálnic činila průměrná hodnota intenzity všech vozidel 20,5 tis. vozidel/24 hod, z čehož 80% byly osobní vozidla a 19% těžká vozidla. Zbytek činily motocykly.

Vysoký pohyb vozidel však pokračuje i za křižovatkou směrem na Ostrožskou Novou Ves na I/55, kde za den projede přes 10,5 tis. vozidel.

Vážnost situace dokládají také hlukové mapy Ministerstva zdravotnictví České republiky, které dokazují, že obytná zástavba lemující komunikaci I/55 se z větší části nachází v zóně, kde intenzita hluku překračuje 80 dB. Zbývající úsek se pohybuje nad úrovní 75 – 80 dB. Překročení hygienického limitu pro sídelní zástavbu na úrovni 50 – 55 dB zasahuje téměř do celé zástavby lemující silnici I/55 včetně širšího pásu zástavby. Tato situace bude řešena přeložkou, která odvede tranzitní dopravu mimo území města

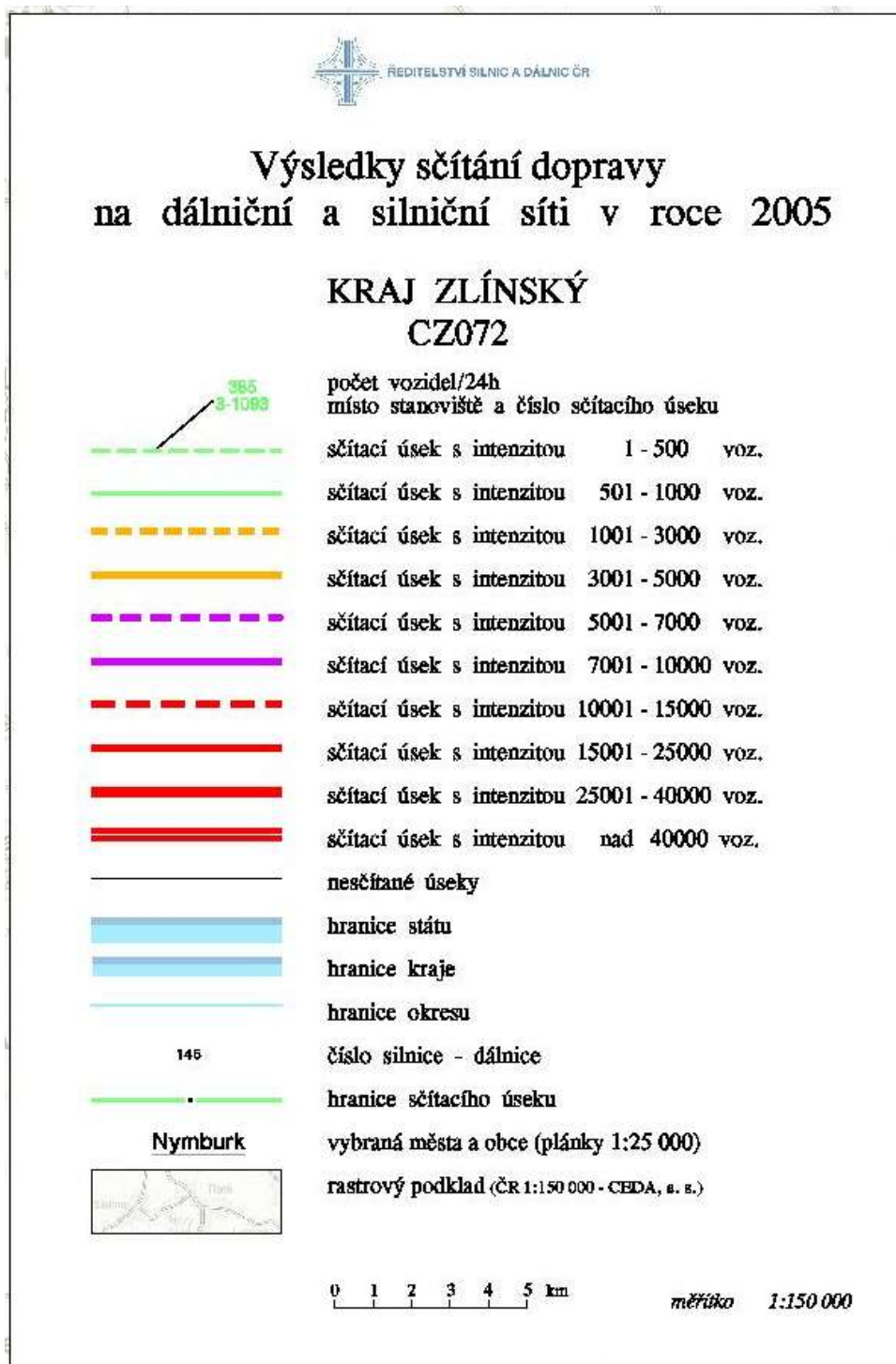
### 2.9.1.2 Železniční doprava

Železniční doprava je zajišťována po tratích ČD č. 340 (úsek procházející řešeným územím služ. č. 317) Brno – Kunovice a 343 (služebně 318) Rohatec – Vrbovce (ŽSR). Nejvýše položenou zastávkou je z. Javorník nad Veličkou (350 m n. m.), nejnižší je položen úsek Uh.

Ostroh- Ostrožská Nová Ves (180 m n. m.). Vozba všech vlaků je zajišťována dieselovou trakcí, všechny tratě jsou jednokolejné. V GVD 2005/2006 je v úseku Uh. Ostroh – Ostrožská Nová Ves vedeno 53 vlaků osobní dopravy a 6 nákladních vlaků, v úseku Velká nad Veličkou – Lipov 26 vlaků osobní dopravy a 4 nákladní vlaky.

Napojení na hlavní trať Břeclav – Petrovice u Karviné je možné prostřednictvím přípojů přes žst. Hodonín, Rohatec a Staré Město u Uh. Hradiště. Po této trati je vedena regionální, dálková i mezistátní osobní a nákladní doprava. Po trati Vrbovce – Nové Město nad Váhom je přípoj na hlavní trať Žilina – Bratislava, na které v současnosti probíhají stavební práce související s budováním železničního koridoru.

Nevýhodou železniční sítě je její zastaralost a technická a morální zastaralost vozového parku. Většina osobní dopravy na trati do Velké nad Veličkou je stále realizována motorovými vozy řady 810. Na trati Brno – Kunovice jsou na některé vlaky nasazovány rekonstruované vozy. Také na trati Vrbovce – Nové Město nad Váhom jsou postupně nasazovány rekonstruované vozy ř. 810.



### 2.9.1.3 Ostatní druhy dopravy

**Cyklistická doprava** je obyvateli a návštěvníky intenzivně využívána.

Nejdůležitější jsou tyto cyklostezky:

46: Strážnice – Lučina – Hrubá Vrbka – Velká nad Veličkou – Vápenky – Strání

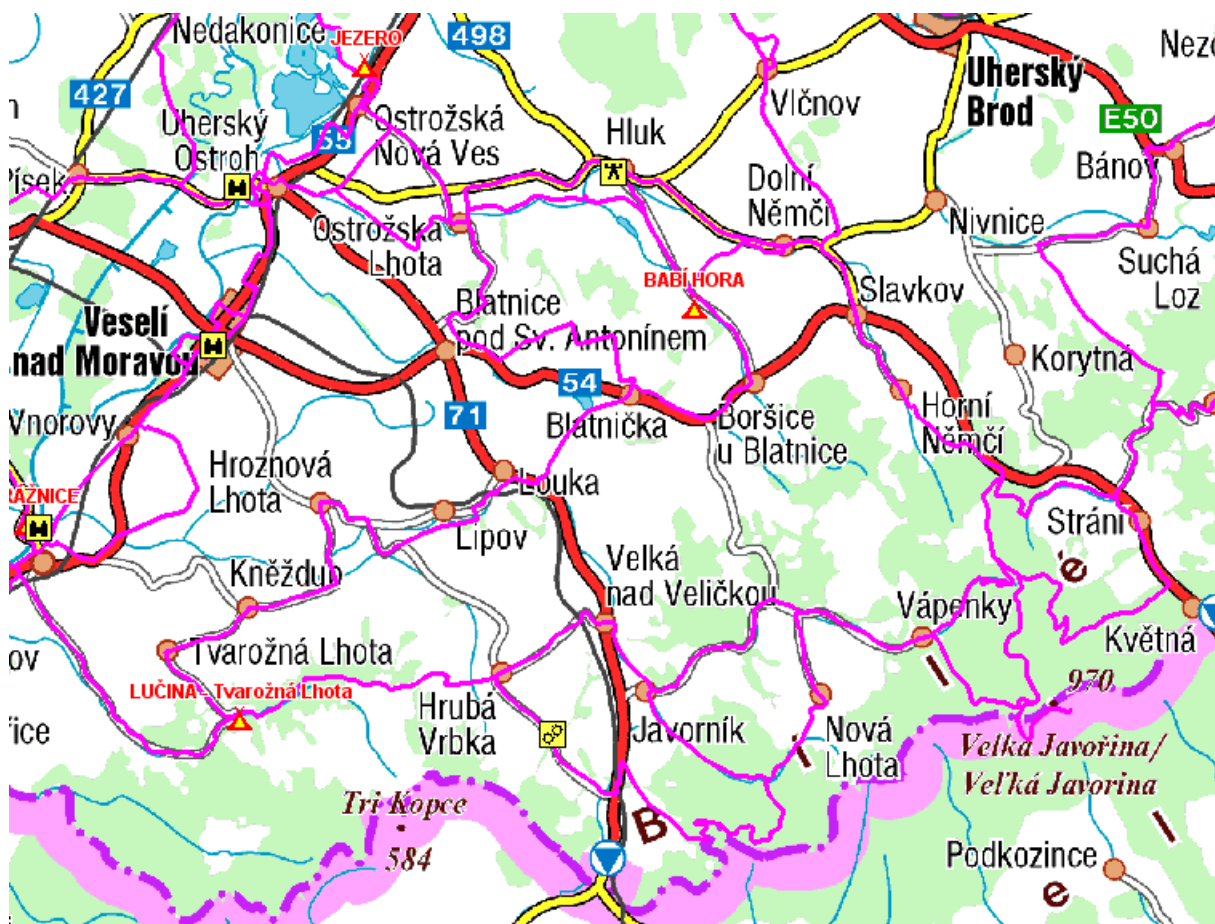
47: Hodonín – Uh. Ostroh - Kunovice

5048: Uh. Ostroh – Hluk – Dolní Němčí

## Moravská vinařská cyklostezka

Další cyklotrasy jsou uvedeny v mapě.

**Mapa č. 8 Cyklotrasy v mikroregionech Ostrožsko a Horňácko**



Nízké dopravní zatížení většiny komunikací umožňuje využívat je pro rekreační cykloturistiku tak pro dopravu místních obyvatel. Povrch některých komunikací je však ve špatném technickém stavu, což snižuje bezpečnost cyklistické dopravy a komplikuje také provoz motorových vozidel. Z hlediska rozvoje cestovního ruchu se jeví jako nevhodná absence za každého počasí sjízdné cyklostezky, která by mikroregion Horňácko spojila s RO Lučina.

**Letecká doprava** v dopravní obsluze území doplňkovou funkci. Nejbližší se nacházejí letiště v Kunovicích, v Holešově, v Brně-Tuřanech a letiště Wien Schwechat.

### 2.9.2 Vodovodní a kanalizační síť

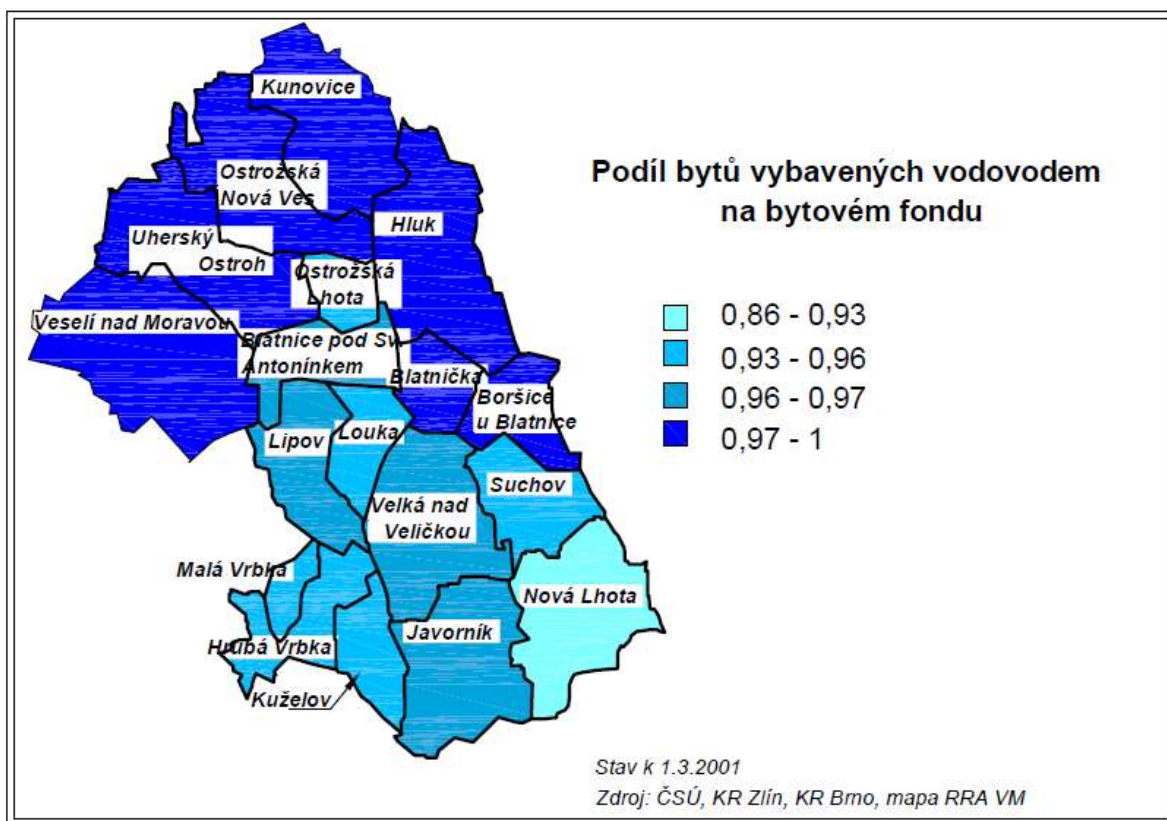
Ve všech obcích je k dispozici vodovodní a kanalizační síť. Její rozsah a míra používání jsou však různé. V obcích náležejících k Jihomoravskému kraji je většinou infrastruktura ve vlastnictví obcí a obce ji také provozují. V některých obcích infrastrukturu vlastní a provozuje, příp. pouze provozuje, a. s. Vodovody a kanalizace Hodonín. Některé obce nejsou napojeny na ČOV.

Vlastníkem a provozovatelem infrastruktury v obcích náležejících ke Zlínskému kraji je společnost Slovácké vodárny a kanalizace, a. s. ve všech obcích je zaveden vodovod a vybudována kanalizace. Odpadní vody z některých obcí nejsou čišťeny v ČOV.

Nejvýznamnějšími investicemi, které byly v uplynulých letech realizovány, jsou rekonstrukce vodovodu v obci Boršice u Blatnice, rekonstrukce úpravny vody v Ostrožské Nové Vsi a oprava vodovodu v Uherském Ostrohu.

### Mapa č. 9 Podíl bytů napojených na veřejný vodovod

\* U podílu bytů napojených na veřejný vodovod jsou použity data z roku 2001. Aktuální data po sčítání lidu, domů a bytů, které proběhlo v březnu 2011 jsou k dispozici prozatím jako předběžné výsledky sčítání, pouze pro okresy, nikoliv pro obce samotné.



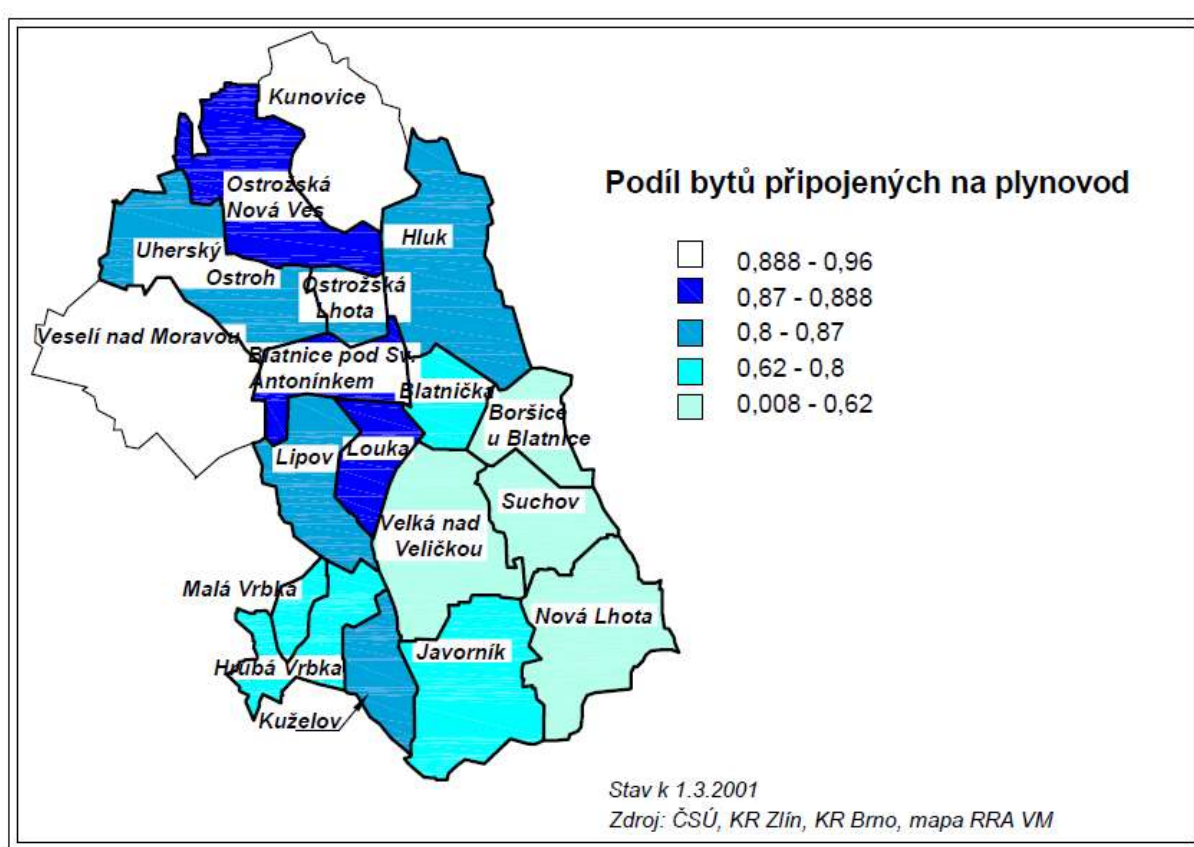
## 2.9.3 Zásobování energiemi

### 2.9.3.1 Zásobování plynem

Zemní plyn se podílí na spotřebované energii asi z jedné poloviny. Je dostupný ve všech obcích MAS, v jednotlivých obcích se liší míra jeho dostupnosti i míra jeho používání. S rostoucími cenami zemního plynu přešla část obyvatel k vytápění tuhými palivy.

### Mapa č. 10 Podíl bytů napojených na plynovod podle obcí

\* U podílu bytů napojených na plynovod jsou použity data z roku 2001. Aktuální data po sčítání lidu, domů a bytů, které proběhlo v březnu 2011 jsou k dispozici prozatím jako předběžné výsledky sčítání, pouze pro okresy, nikoliv pro obce samotné.



#### 2.9.3.2 Zásobování tepelnou energií

Dominantní zdrojem vytápění je zemní plyn. Kromě jejich fyzické dostupnosti je relevantní také jejich cena. Z důvodu rostoucí ceny zemního plynu a elektřiny klesla míra jejich využití k vytápění, chybějící kapacita byla nahrazena tuhými palivy. Zatím nejsou využívány obnovitelné zdroje energie, např. spalování biomasy, neboť území MAS nedisponuje potřebnou technologií.

#### 2.9.3.3 Zásobování elektrickou energií

Elektrická energie je dostupná ve všech obcích, rozvodná síť odpovídá potřebám regionu. Nejvýznamnější plánovanou investicí je výstavba. Ve výhledu do roku 2025 očekává se růst spotřeby elektřiny o cca 25 až 30 % a to vzhledem k očekávanému posílení občanské vybavenosti, rozvoji služeb, vybraných průmyslových oborů a vývoji ve vybavenosti domácností. Tento trend zahrnuje postupující racionalizaci spotřeby elektřiny, zavádění energeticky nenáročných technologií výroby apod. nejvýznamnější plánovanou stavbou, která na tento trend reaguje, je vedení v soustavě 110 kV vedené na trase Kunovice u UH, Hluk, Ostrožská Nová Ves a Ostrožská Lhota.

#### **2.9.4 Spoje**

Řešené území je vybaveno potřebnou infrastrukturou, ojediněle se projevuje nedostatečné pokrytí signálem mobilních operátorů (především v Nové Lhotě a v Suchově). Kapacita digitálních ústředen plně vyhovuje požadavkům na telefonní přípojky včetně rezervy v kapacitě. Ve většině obcí je k dispozici veřejně přístupný internet.



## **2.10 Životní prostředí**

Vzhledem k variabilitě krajiny území MAS nelze generalizovat environmentální problémy regionu, na jeho území se totiž vyskytují velké rozdíly jak vy typologii, tak ve kvalitě krajiny a životního prostředí.

### **2.10.1 Ovzduší**

Mikroregiony patří k územím s relativně kvalitním životním prostředím a čistým ovzduším. Na jeho území se nachází pouze několik významných stacionárních zdrojů znečištění:

- Železniční průmyslová stavební výroba Uherský Ostroh a.s.
- Dyas spol. s.r.o. Uherský Ostroh
- AUTOPAL s.r.o. Nový Jičín - závod Hluk
- Blatinie a.s. - chov drůbeže - farma Blatnička
- Kordárna a.s., Velká nad Veličkou.

Ostatní zdroje mají pouze lokální význam.

Významným zdrojem znečištění NO<sub>x</sub>, prachem a hlukem je automobilová doprava, především silnice Kunovice – Veselí nad Moravou. Tato silnice I. Tř. je totiž vedena intravilány obou obcí. Na ostatních silnicích je provoz nižší, nepředstavují proto významný zdroj znečištění ovzduší.

### **2.10.2 Voda**

Kvalita povrchových a podzemních vod je v řešeném území plošně snižována zejména vlivem smyvu půdních částic a průsaků nežádoucích chemických látek z pozemků orné půdy a řádně nezabezpečených hnojišť.

Vodní toky jsou různou mírou znečišťovány též komunálními odpadními vodami, které se do jejich koryt dostávají převážně prostřednictvím vybudované kanalizace, většinou přes čistírný odpadních vod, v některých případech však zaústěné přímo do toku.

Dalším příležitostným zdrojem znečištění vod je doprava (silniční a účelová zemědělská, čerpací stanice pohonných hmot). Nebezpečí pro kvalitu vod znamenají především úniky ropných látek.

Snížení kvality vody ve vodních tocích souvisí i s narušením jejich přirozených samočisticích schopností vlivem regulací koryt (příp. i zatrubnění částí toků) a absence přirozené břehové dřevinné vegetace.

### **2.10.3 Půda a reliéf**

V místech s trvalým vegetačním krytem je půda ušetřena přímých negativních vlivů rozsáhlejšího rázu.

Velkoplošně obhospodařované plochy orné půdy jsou v různé míře postiženy půdní erozí, a to jednak vodní, jednak větrnou. Míra aktuálního působení vodní eroze závisí na řadě faktorů (zejm. na sklonu a délce neděleného svahu, charakteru půdy, způsobu obhospodařování, druhu pěstované plodiny a intenzitě a délce srážek) a nelze ji tudíž bez podrobných analýz detailně specifikovat. Rozvoj větrné eroze je podmíněn zejména otevřeným terénem s malým podílem vzrostlé dřevinné vegetace (absence větrolamů), náchylností obnažené půdy k působení větrné eroze a příhodnými větrnými a vlhkostními poměry. Nejvíce ohroženy

větrnou erozí jsou návětrné svahy a obnažená temena hřbetů. V oblasti se vyskytují prašné bouře.

Velice závažným problémem, který ovšem také nelze bez speciálních analýz přesněji identifikovat, je zatížení půd toxickými látkami či látkami měnícími nevhodně chemismus půd. Toto zatížení může souviset přímo se způsobem využití půdy (používání průmyslových hnojiv a přípravků na ochranu pěstovaných plodin s obsahem toxických látek), nebo se dostávat do půdy jako spad z ovzduší, součást atmosférických srážek či kontaminovaných splachů ze zpevněných ploch.

Přímé zásahy do reliéfu řešeného území nejsou většinou nijak velké (zářezy a násypy komunikací, meze, hráze, menší navážky, regulovaná koryta toků, zazemňování starých ramen vodních toků aj.). K podstatnějším zásahům do reliéfu patří především těžební prostory, dnes již většinou opuštěné.

Dalším ohrožením pro půdní fond je nevhodné hospodaření v lesích v kombinaci s reliktním charakterem půd, nesprávně zvolené postupy (druhovú skladba porostů, plošná deforestace formou holosečí) má negativní vliv na pedosféru (zvýšená vodní eroze především v období s extrémními srážkami, v kombinaci se specifickými litografickými charakteristikami může vést až ke vzniku stržové eroze a sesuvů).

#### **2.10.4 Skládky**

Na území MAS se nacházejí některé skládky, jejich dopad na životní prostředí je však nízký.

#### **2.10.5 Hluk**

Hlavním zdrojem hluku je v území silniční doprava. Nadměrným hlukem jsou postiženy zejména lokality přiléhající k nejvíce zatíženým silničním tahům. Rozsahem omezenější jsou negativní dopady nadměrného hluku ze železniční dopravy.

Hluk z výrobních areálů ovlivňuje významněji pouze jejich vnitřní prostředí a v okolním prostředí se podstatně neprojevuje.

#### **2.10.6 Ekologické zátěže<sup>20</sup>**

Ekologické zátěže jsou vázány na intenzivní zemědělskou a průmyslovou činnost. Na území MAS se vyskytují v Hluku. Jedna ze zátěží se nachází v areálu firmy Autopal závod 03 Hluk. V závodě jsou 2 ČOV - voda poté vypouštěna do Okluky. V červenci 1997 závod zaplaven do výšky 20 cm. Soukromé studně S od areálu byly kontaminovány. Do roku 1988 vylévána chlorovaná rozpouštědla do jímky nebo na skládku uhlí, od roku 1990 vylévána do sudů a odvážena, chlorovaná rozpouštědla používána do r. 1997, rizikové látky - oleje, nemrznoucí směsi, emulze, kyselina sírová, vápno, siřičitan sodný, thiosíran sodný, nátěrové hmoty, letovací voda, pohonné hmoty, trioxid chromu, letovací olovo, kyselina dusičná, kyselina chlorovodíková, PCE, TCE, neutralizační kaly, kaly z lakovny podzemní voda celoplošně kontaminována CIU, dále NEL, Zn, Cl, fáze NEL až 30 cm zeminy - dílčí znečištění.

Další postiženou lokalitou je lokalita Hluk – Padělky. V zářezu vodoteč navazující na bezejmenný potok. Jedná se o zářez ve sprašových hlínách mezi poli dlouhý cca 1 km. Zářezem protéká potůček a ve spodní části se nachází rybníček. Místy se vyskytují mokřady. Byl zde ukládán komunální odpad a železný šrot, dříve rovněž neutralizační kaly. Lokalitu je nutné rekultivovat.

---

<sup>20</sup> Zdroj: MŽP ČR.

Na území města Kunovice se nevyskytuje žádná zásadní riziková ekologická zátěž. Vzhledem k výrobě letadel v areálu společnosti Aircraft Industries, a. s. je třeba zajistit dostatečné bezpečnostní podmínky pro skladování pohonných hmot. V lokalitě bývalé galvanovny nacházející se v uvedeném areálu byla v letech 2007 – 2008 provedena sanace staré ekologické zátěže, proběhlo zejména odtěžení kontaminovaných zemin.

## 2.11 Cestovní ruch

Region MAS se nachází v atraktivní lokalitě Moravského Slovácka, proslulé historií, tradicí a pohostinností. Celý rozsáhlý prostor rozkládající se od Ostrožska po Hornácko je protkán jedinečnou lidovou kulturou a unikátním dědictvím předků (zpěv, tanec, kroje a umění).

Krásná příroda podhůří Bílých Karpat a samotná biosferická rezervace Bílé Karpaty s mnoha přírodními památkami přispívají k atraktivitě a zájmu turistů o celou oblast.

Součástí služeb cestovního ruchu jsou také nabízené sportovní aktivity, zejména ve větších středících. V Hluku nalezneme sportovní halu – kuželnu, posilovnu, saunu, fotbalový a atletický stadion a moderní nerezové vyhřívané koupaliště s atrakcemi pro děti, v Ostrožské Nové Vsi rozsáhlá štěrková jezera a přírodní koupaliště s autokempinkem Jezero, sportovní halu, tenisové kurty. V Uherském Ostrohu střelnici, ve Velké nad Veličkou sportovní halu.

Rovněž vinařství a jeho tradiční produkty jsou v návaznosti na cestovní ruch motivem návštěvnosti mnoha turistů. Nezanedbatelnou přitažlivost pro návštěvníky má také lázeňství.

Česko-slovenské pomezí hranic nabízí široké možnosti k dalšímu rozvoji cykloturistiky a turistiky, ale také k rozšíření „nových“ odvětví cestovního ruchu, kterými jsou např. církevní turistika, hipoturistika či agroturistika. V současné době jsou velice časté krátkodobé pobyty hostů (mimo lázeňskou lokalitu) a jedním z důsledků „neprodloužení pobytů“ je také nedostatečná škála a pestrost služeb a nových produktů cestovního ruchu (tematické pobyty s různým zaměřením), které by nabídly návštěvníkům novou atraktivitu využití jejich volného času a relaxaci, včetně dobré propagace památek, akcí a dalších doplňkových služeb pro turisty.

Problematická je také skutečnost, že některá ubytovací zařízení nepřesahují počet lůžek pro ubytování autokarového zájezdu (a tím uspokojení potřeb větších organizovaných skupin).

Území je součástí turistického regionu Slovácko, který propaguje region a jeho produkty turistického ruchu a zajišťuje destinační management. Provozuje také portál [www.slovacko.cz](http://www.slovacko.cz), který je pravidelně aktualizován a byl použit i při analýze území pro tuto strategii.

### 2.11.1 Ubytovací kapacity

Přestože region disponuje ubytovacími kapacitami, je struktura nabídky nevhodná vzhledem ke značné diverzifikaci poptávky. Problematická je také skutečnost, že některá ubytovací zařízení nepřesahují počet lůžek pro ubytování autokarového zájezdu (a tím uspokojení potřeb větších organizovaných skupin).

Tab. č. 17 Seznam ubytovacích zařízení

NÁZEV	OBEC	DRUH	Kapacita
Motorest Rybníček	Blatnice pod Svatým Antonínkem	motel	17
Turistická ubytovna	Blatnice pod Svatým Antonínkem	turistická ubytovna	48
Penzion PARNAS	Blatnice pod Svatým Antonínkem	penzion	45
Myslivecká chata	Blatnice pod Svatým Antonínkem	ubytovna	19

NÁZEV	OBEC	DRUH	Kapacita
Penzion Savignon - nově	Blatnice pod Svatým Antonínkem	penzion	14
Sportovní hala TJ Spartak Hluk	Hluk	turistická ubytovna	120
Camping Babí Hora	Hluk	kemp	50
Naturo-Promenante s.r.o. - Hotel Filipov	Javorník	hotel	65+35
Rekreační středisko Vápenky	Nová Lhota	rekreační zařízení	76
Hotel U Racka	Ostrožská Nová Ves	hotel	20
Penzion Na Mlýně	Ostrožská Nová Ves	penzion	24
Sirnaté lázně Ostrožská Nová Ves, s.r.o.	Ostrožská Nová Ves	lázeňský dům	-
Hotel U Lázní	Ostrožská Nová Ves	hotel	73
Přírodní koupaliště Albatros	Ostrožská Nová Ves	chatky na koupališti	80
Penzion Hami bar	Ostrožská Nová Ves	penzion	11
Autokemping Jezero	Ostrožská Nová Ves	kemp	24
Penzion Velička – nově	Velká nad Veličkou	Penzion	20
U Světlíků	Suchov	penzion	17
Ubytovna Blatákov zrušeno	Uherský Ostroh	ubytovna	24
Přízámčí	Uherský Ostroh	hotel	10
SOKOLOVNA	Lipov	ubytovna	140
Penzion Samota - nově	Louka	penzion	18
Vítězslav Minařík - penzion	Blatnička	penzion	60
Antonín Mičulka - penzion	Blatnička	penzion	70
Hotel Veselan	Veselí nad Moravou	hotel	95
Penzion Baťův kanál	Veselí nad Moravou	penzion	27
Penzion Javorník	Veselí nad Moravou	penzion	30
Penzion u Andrásků	Veselí nad Moravou	penzion	16
Penzion Eva	Veselí nad Moravou	penzion	50
Club hotel Kunovice	Kunovice	hotel	20
Penzion na Pekárně	Kunovice	penzion	47
Ubytovna Na Rynku	Kunovice	ubytovna	15

### 2.11.2 Rekreační potenciál území

Region MAS se nachází v atraktivní lokalitě Moravského Slovácka, proslulé historií, tradicí a pohostinností. Celý rozsáhlý prostor rozkládající se od Ostrožska po Horňácko je protkán jedinečnou lidovou kulturou a unikátním dědictvím předků (zpěv, tanec, kroje a umění).

Krásná příroda podhůří Bílých Karpat a samotná biosferická rezervace Bílé Karpaty s mnoha přírodními památkami přispívají k atraktivitě a zájmu turistů o celou oblast.

#### Přírodní památky

Na území Ostrožska, jehož osu tvoří řeka Morava, se nachází řada zajímavých přírodních lokalit. U Blatnice zase přírodní geologická památka Střečkův Kopec a poblíž nedaleké Blatničky ojedinělá přírodní památka "Borky". V této lokalitě se nacházejí doklady o vývoji naší planety staré přes 50 milionů let. V okolí obce se nachází ještě přírodní památky Babí hora a Kobylí hlava. Jiný typ prostředí poskytují Ostrožská jezera, která se stala hnízdištěm a tahovou zastávkou vodních a mokřadních ptáků, jako je kormorán velký, husa velká, potápka roháč nebo moudivláček lužní. Poblíž najdete také pěkný příklad lužního lesa chráněný jako přírodní rezervace Kolébky.

Příroda Horňácka je především přírodou Bílých Karpat. Bílé Karpaty byly pro své výjimečné přírodní a kulturní hodnoty zařazeny na seznam biosférických rezervací UNESCO. Na území Horňácka se nachází několik velmi cenných území. Jedná se především o rezervaci Jazevčí u obce Javorník tvořenou lučním komplexem se soliterními stromy, řadou chráněných a ohrožených druhů rostlin a živočichů Bílých Karpat a rezervaci Háj u Louky. Návštěvníkům je k dispozici hustá síť značených tras pro pěší Klubu Českých Turistů, cyklotras a dvě naučné stezky. Jsou to: NS Javořinská (z Velké nad Veličkou) a NS Šumárnická (ze Strážnice).

### **Víno a vinařství na Ostrožsku**

Oblastí Ostrožska prochází pomezí mezi Uherskohradišťskou a Strážnickou vinařskou oblastí. Centrum zdejšího vinařství se nachází ve východní zvlněné části, hlavně v okolí Blatnice pod sv. Antonínkem. Tady, pod Starou horou, se taky nacházejí unikátní vinné sklepy (búdy), které tvoří památkovou zónu. Blatnice a okolí produkuje jemná bílá vína, mimo jiné i známý Blatnický Roháč.

### **Lázeňství**

Centrem lázeňství na Ostrožsku je obec Ostrožská Nová Ves, známá sirnatými lázněmi, které léčí nemoci revmatické a kožní. Součástí úspěchu zdejších lázní je i bohatá kulturní nabídka nedalekých center - Uherského Hradiště, Uherského Ostrohu a Veselí nad Moravou.

### **Památky**

Na nevelkém území Ostrožska najdete zámek, tvrz, církevní, lidové i technické památky. V ostrožském zámku se nachází vinotéka. Zajímavá Šarovcova tvrz se zase dochovala v Hluku. Nad Blatnicí je kopec sv. Antonínek s poutní barokní kaplí zasvěcenou sv. Antonínu Paduánskému. Několikrát do roka k ní směřují kroje věřících. Z památek lidové architektury lze zmínit domy č.p. 283 a 284 v Hluku. V usedlosti čp. 284 je expozice dokumentující místní kroje a lidové bydlení. Lidové tradice jsou prezentovány také ve Středisku školy lidové tvořivosti a řemesel v Blatničce. Vzniklo zde muzeum lidových krojů, které seznámí a provede návštěvníky historií krojů Moravského Slovácka a také předvede současné využití a udržování této tradice. Ve středisku jsou připravovány tématické výstavy a konány semináře. Exkurze s podobným zaměřením je možné absolvovat také v Uherském Ostrohu. Dalším objektem, který zpřístupňuje a udržuje tradice Slovácka, je lidový dům Háječek v Ostrožské Lhotě. Součástí objektu je expozice lidové kultury.

Kolorit tohoto kraje tak jako jinde na Slovácku dotváří množství hodnotných soch, Božích muk, kapliček a křížků, které se nacházejí u cest, na mostech nebo na návších. K cenným památkám patří rovněž židovský hřbitov v Uherském Ostrohu. Další významnou památkou je také Baťův kanál, který region prochází od severu k jihu.

Horňácko je především synonymem pro památky lidové architektury. Téměř každá obec se tady může pochlubit souborem lidových památek, tři jsou dokonce chráněné státem. Jak vypadá zachovalá horňácká obec můžete vidět v Hrubé Vrbce v nedalekém Javorníku-Kopánkách nebo Nové Lhotě-Vápenkách. Významný je také kuželovský větrný mlýn nebo mlýny v údolí Veličky.

**Tab. č. 18 Seznam nemovitých kulturních památek**

<b>Sídelní útvar</b>	<b>čp.</b>	<b>Památka</b>
Hrubá Vrbka	čp.22	venkovská usedlost, z toho jen: špýchar
Hrubá Vrbka	čp.24	venkovská usedlost, z toho jen: špýchar
Hrubá Vrbka	čp.25	venkovská usedlost, z toho jen: špýchar
Hrubá Vrbka	čp.36	venkovská usedlost, z toho jen: špýchar
Hrubá Vrbka	čp.57	venkovská usedlost
Hrubá Vrbka	čp.61	venkovská usedlost
Hrubá Vrbka	čp.62	venkovská usedlost
Hrubá Vrbka	čp.66	venkovská usedlost, z toho jen: špýchar
Hrubá Vrbka	čp.67	venkovská usedlost, z toho jen: špýchar
Hrubá Vrbka	čp.71	venkovská usedlost, z toho jen: špýchar
Hrubá Vrbka	čp.72	venkovská usedlost, z toho jen: špýchar
Hrubá Vrbka	čp.73	venkovská usedlost, z toho jen: špýchar
Hrubá Vrbka	čp.76	venkovská usedlost, z toho jen: špýchar
Hrubá Vrbka	čp.79	venkovská usedlost, z toho jen: komora kamenná
Hrubá Vrbka	čp.82	venkovská usedlost, z toho jen: špýchar
Hrubá Vrbka	čp.85	venkovská usedlost, z toho jen: špýchar
Hrubá Vrbka	čp.87	venkovská usedlost, z toho jen: špýchar
Hrubá Vrbka	čp.88	venkovská usedlost, z toho jen: špýchar
Veselí nad Moravou		výklenková kaplička - poklona sv. Kajetána
Veselí nad Moravou		výklenková kaplička - poklona sv. Peregrina
Veselí nad Moravou		boží muka
Veselí nad Moravou		boží muka
Veselí nad Moravou		Kříž
Veselí nad Moravou		socha sv. Jan Nepomucký
Veselí nad Moravou		sousoší P. Marie
Veselí nad Moravou	čp.13	vodní elektrárna - dvojice
Veselí nad Moravou	čp.14	zámek s parkem a bažantnicí
Veselí nad Moravou	čp.46	židovský dům
Veselí nad Moravou	čp.92	židovský dům
Veselí nad Moravou	čp.93	židovský dům
Veselí nad Moravou	čp.528	měšťanský dům
Veselí nad Moravou	čp.664	zemědělský dvůr Panský
Veselí nad Moravou		židovský dům
Veselí nad Moravou		klášter servitů
Veselí nad Moravou		Synagoga
Veselí nad Moravou		Bažantnice
Hrubá Vrbka	čp.89	venkovská usedlost, z toho jen: špýchar
Hrubá Vrbka	čp.90	venkovská usedlost, z toho jen: špýchar
Hrubá Vrbka	čp.92	venkovská usedlost, z toho jen: špýchar
Hrubá Vrbka	čp.100	venkovská usedlost, z toho jen: špýchar
Hrubá Vrbka	čp.104	venkovská usedlost
Hrubá Vrbka	čp.107	venkovská usedlost, z toho jen: špýchar
Javorník		kostel evangelický
Javorník		hřbitov evangelický, z toho jen: zvonice
Javorník		seník

<b>Sídelní útvar</b>	<b>čp.</b>	<b>Památka</b>
Javorník	čp.31	venkovská usedlost, z toho jen: špýchar
Javorník	čp.32	venkovská usedlost, z toho jen: špýchar
Javorník	čp.36	venkovská usedlost
Javorník	čp.41	venkovská usedlost
Javorník	čp.42	venkovská usedlost
Javorník	čp.43	venkovská usedlost
Javorník	čp.73	venkovská usedlost
Javorník	čp.107	venkovský dům
Javorník	čp.123	venkovská usedlost
Javorník	čp.126	venkovská usedlost
Javorník	čp.128	venkovská usedlost
Javorník	čp.133	venkovská usedlost
Javorník	čp.217	venkovská usedlost
Kuželov		kostel Nejsvětější Trojice
Kuželov	čp.?	větrný mlýn
Louka		zvonice
Louka	čp.14	venkovská usedlost
Louka	čp.17	sýpka - přestavěna ze zámku
Louka	čp.46	venkovská usedlost
Louka	čp.118	venkovská usedlost
Nová Lhota	čp.13	venkovská usedlost
Suchov	čp.90	venkovská usedlost
Suchov	čp.91	venkovská usedlost
Suchov	čp.92	venkovská usedlost
Suchov	čp.152	vodní mlýn Podhajský
Velká nad Veličkou		kostel sv. Maří Magdalény
Velká nad Veličkou		výklenková kaplička - poklona
Velká nad Veličkou		socha sv. Jana Nepomuckého
Velká nad Veličkou	čp.51	venkovská usedlost
Velká nad Veličkou	čp.65	venkovská usedlost
Velká nad Veličkou	čp.67	venkovská usedlost
Velká nad Veličkou	čp.81	venkovská usedlost
Velká nad Veličkou	čp.91	venkovská usedlost
Velká nad Veličkou	čp.92	venkovská usedlost
Velká nad Veličkou	čp.117	venkovská usedlost
Velká nad Veličkou	čp.135	rodinný dům - rodný dům Eduarda Urxe
Velká nad Veličkou	čp.166	měšťanský dům
Velká nad Veličkou	čp.210	venkovská usedlost
Velká nad Veličkou	čp.318	venkovská usedlost
Velká nad Veličkou	čp.?	vodní mlýn panský
Boršice u Blatnice		kostel sv. Kateřiny
Boršice u Blatnice		boží muka
Hluk		kostel sv. Vavřince
Hluk		boží muka
Hluk	čp.59	fara
Hluk	čp.162	tvrz
Hluk	čp.283	venkovská usedlost
Hluk	čp.284	venkovská usedlost



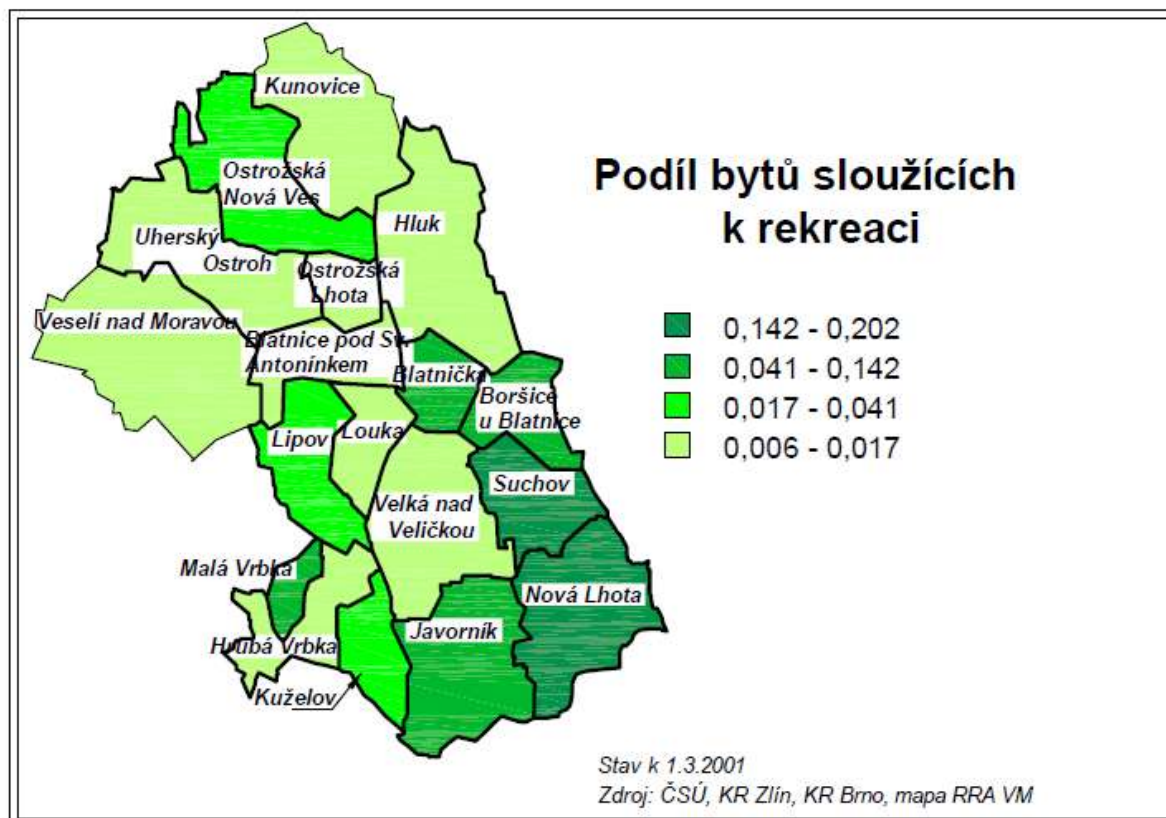
Sídelní útvar	čp.	Památka
Ostrožská Lhota		socha sv. Jana Křtitele
Ostrožská Nová Ves		kostel sv. Václava
Ostrožská Nová Ves		pomník T. G. Masaryka
Uherský Ostroh		kostel
Uherský Ostroh		výklenková kaplička - poklona
Uherský Ostroh		kříž
Uherský Ostroh		socha sv. Floriána
Uherský Ostroh		socha sv. Jana Nepomuckého
Uherský Ostroh		socha sv. Jana Nepomuckého
Uherský Ostroh		socha sv. Libora
Uherský Ostroh		socha sv. Petra z Alkantary
Uherský Ostroh		pomník padlých I. světové války
Uherský Ostroh		silniční most ev. č. 495 - 007
Uherský Ostroh	čp.14	měšťanský dům
Uherský Ostroh	čp.21	měšťanský dům
Uherský Ostroh	čp.24	zámek
Uherský Ostroh	čp.36	fara
Uherský Ostroh	čp.39	hotel Morava
Uherský Ostroh	čp.158	měšťanský dům
Uherský Ostroh	čp.384	vila
Kunovice		Panský dvůr
Kunovice		Kostel sv. Petra a Pavla
Kunovice		Kaple Panny Marie
Kunovice		Socha sv. Floriána
Kunovice		Socha sv. Jana Nepomuckého
Kunovice		Bokovo sousoší sv. Cyrila a Metoděje
Kunovice		Socha P. Marie Hostýnské

### Prostorová dynamika cestovního ruchu

Mapa ukazuje především rekreační potenciál z hlediska individuální rekreace. Statistická data za cestovní ruch jako celek na úrovni obcí se však nezpracovávají, proto je možné využít tato data pro prostorovou analýzu cestovního ruchu. V území MAS je cestovní ruch koncentrován do obcí Nová Lhota, Javorník a Ostrožská Nová Ves. Naopak některé oblasti s vysokým potenciálem pro rozvoj cestovního ruchu zůstávají stranou zájmu návštěvníků (např. prostor Kuželov, Hrubá Vrbka, Malá Vrbka), přestože leží v blízkosti rekreační oblasti Lučina, která slouží obyvatelstvu okresu Hodonín i vzdálenějších teritorií.

### Mapa č. 11 Podíl bytů sloužících k rekreaci na bytovém fondu

\* U podílu bytů sloužících k rekreaci jsou použity data z roku 2001. Aktuální data po sčítání lidu, domů a bytů, které proběhlo v březnu 2011 jsou k dispozici prozatím jako předběžné výsledky sčítání, pouze pro okresy, nikoliv pro obce samotné.



### 3. Střednědobé hodnocení SPL Leader MAS Horňácko a Ostrožsko

#### 3.1 Závěr k naplňování finančního rozpočtu a monitorovacích indikátorů

Představitelé MAS Horňácko a Ostrožsko zvolili pro vyhlášení jednotlivých dotačních opatření strategii postupného vyhlášení, podle jednotlivých dotačních opatření a postupného naplňování monitorovacích kritérií. Takto bylo postupná realizace dle Fichí plánovaná v původním SPL. Nejprve se vyhlášovala dotační opatření zaměřená na obce a neziskové organizace a to z důvodu existence dostatečné kapacity projektových záměrů a zkušeností žadatelů s realizací projektů podpořených z Evropských fondů. Projektový manažer a hlavní manažer MAS postupně získával zkušenosti s administrací a realizací projektů v rámci různých dotačních opatření. Při realizaci SPL a administraci projektů bylo upřednostněno kritérium kvality nad kvantitou, jelikož nám to časový harmonogram do roku 2013 dovoluje. Chceme tímto dosáhnout zpřesnění a zjednodušení celého procesu realizace a administrace SPL. Postupné vyhlášení dotačních opatření má výhodu také v tom, že potenciální žadatelé z podnikatelského sektoru doposud využívali čerpání dotací na své projektové záměry s PRV ČR 2007 -2013, kde byl doposud dostatek alokovaných finančních prostředků. Posečkání na otevření některých dotačních opatření (Fichí) pro podnikatele v období 2011 -2013, kdy je většina dotačních programů v ČR ve větší míře vyčerpána a kdy byla provedena výrazná změna pravidel PRV ČR 2007 -2013 pro větší možnosti čerpání dotací, je velmi pozitivní.

**Použité monitorovací indikátory v SPL jsou zvoleny vhodně a reálně a mají dostatečnou vypovídající hodnotu. K vyhodnocení jsme využily výstupy**

## **pravidelného monitoringu projektu v průběhu realizace a monitoringu, který provádíme v době udržitelnosti projektu (5 let od ukončení projektu)**

### **Finanční plnění SPL:**

**Plánovaná hodnota 81%. Skutečná hodnota 69 %. Zbývající plnění 12%.**

Na základě provedené aktualizace SPL finanční plnění je naplňováno v souladu s postupnou realizací SPL 2008 - 2013. Zbývajících 12% by mělo být naplněno jen na základě splnění předběžného plánu alokace, která by měla být přidělena na základě výpočtu základu, bonusu a hodnocení na MAS do konce roku 2013.

### **Plnění monitorovacích ukazatelů dle Fichí:**

**Plánovaná hodnota 100%. Skutečná hodnota 95 %. Zbývající plnění 5%.**

- Na základě prováděného monitoringu Průběžnými monitorovacími zprávami je k 30. 6. 2012 naplněno 95% indikátorů a tato skutečnost odpovídá naplňování v souladu s postupnou realizací SPL 2008 - 2013. Zbývajících 5% bude postupně naplněno do konce roku 2013, tak, jak je to naplánováno v SPL.

Fiche jsou nastaveny tak, aby přispívaly k dosažení stanovených cílů.

#### **1.1. Míra dosažení cílů**

- Strategický cíl 1 – Využívat přírodního a kulturního bohatství regionu
- Strategický cíl 2 – Zastavit odchod mladých lidí z venkova do větších měst
- Strategický cíl 3 – Posílit tradiční výrobu regionálních produktů
- Strategický cíl 4 – Zlepšit kvalitu života obyvatel

Společný cíl, který se prolíná celou strategií SPL - **zachránit lidové tradice, např. Slovácký tanec Verbuňk.**

Míra dosažení naplnění strategických cílů SPL je závislá na plnění SPL 2008 -2013, na plnění finančního plánu podle, kterého budou dále vyhlášována jednotlivá dotační opatření. MAS nemůže pokroku dosáhnout sama, ale prostřednictvím realizátorů projektů. Příjemci dotace přispějí k dosažení slíbeného pokroku.

**Závěr:** Míra dosažení cílů by se dala procentuálně vyjádřit ve výši 95% v návaznosti na naplňování stanovených monitorovacích ukazatelů. Prostřednictvím Folklorního fondu MAS, který každým rokem podporuje folklorní akce, lidové tradice, převážně zachování slováckého tance Verbuňk je společný cíl úspěšně naplňován. Do 30.6.2012 bylo podpořeno 71 akcí, mezi které byla rozdělena finanční podpora ve výši 470 000,- Kč. MAS je schopna z vlastní iniciativy vytvářet vlastní finanční zdroje. Prostřednictvím Folklorního fondu MAS dochází k synergickému efektu, propojování aktivit lidí v neziskových organizacích mezi regiony Ostrožska a Horňácka.

### **Závěr střednědobého hodnocení MAS Horňácko a Ostrožsko:**

#### **Pokračovat v realizaci SPL a plánovaných aktivitách**

1. Realizaci SPL „ Návrat ke kořenům lidové kultury služeb a řemesel“ 2011 - 2013.
2. Rozdělování podpory v rámci Folklorního fondu MAS Horňácko a Ostrožsko. Aktivita je realizována v souvislosti s naplňováním inovace SPL napříč všemi dotačními opatřeními propojením spolupráce obyvatel regionu Horňácka a Ostrožska se zaměřením na oblast folklorních a kulturních aktivit, především na záchranu lidového tance verbuňk.
3. Realizaci vzdělávacího projektu „ Školy pro venkov II.“
4. Realizaci projektu mezinárodní spolupráce Na co chodit pěšky, když mohou být běžky.

5. Realizaci projektu mezinárodní spolupráce „ Oživujeme venkovská stavení na Moravě a Myjavě“.
6. Realizaci projektu národní spolupráce „ Moravské a slezské ovocné stezky“ ve spolupráci dalších 6 regionů MAS.
7. Aktivitní propagace činnosti MAS a podpořených projektů.
8. Aktivní spolupráce s regiony MAS Zlínského kraje, společné prosazování zájmů na národní úrovni pomocí organizace Národní sítě MAS ČR.

### **3.2 Popis dosud realizovaných programů v dané oblasti a shrnutí dosažených cílů a výsledků za období 2004-2006.**

<b>Žadatel</b>	<b>Název projektu</b>	<b>Program</b>	<b>Celk. nákl.</b>	<b>Dotace EU- -Dotace ČR</b>	<b>Vlastní podíl</b>	<b>Rok realiz.</b>
Mikroreg. Ostrožsko	Rekonstrukce lid.domu Háječek	Interreg III A 2.1.	1 388 285	1 041 214- - 69 414	277 657	2006
<i>Výstup</i>	<i>Rekonstrukce objektu za účelem zachování lid. arch. v obci Ostrožská Lhota.10 000 návštěv. objektu po dobu udržitelnosti projektu, 60 hodin poskytnutých služeb v objektu.</i>					
Mikroreg. Ostrožsko	Tradice bitev a poutí na Ostrožsku	Interreg III A 1.3	433 650	325 237,50- -0	108 412,50	2006
<i>Výstup</i>	<i>Přeshraniční spolupráce a realizace tří kulturních akcí. Zvýšení intenzity společných kontaktů obyvatel, podnikatelů, vytváření kooperačních struktur.</i>					
Mikroreg. Ostrožsko	Zlepšování vybavenosti stezek na Ostrožsku	Nadace Partnerství	120 000	60 000- - 0	60 000	2005- 2006
<i>Výstup</i>	<i>Vybudování a vybavení 4 ks odpočinkových a informačních stanovišť na cyklostezkách a vinařských stezkách v mikroregionu .</i>					
Mikroreg. Ostrožsko	Vybudování internet. sítě na Ostrožsku	SROP 2.2	2 388 383	1 791 288- - 238 838	358 258	2006
<i>Výstup</i>	<i>Vytvoření regionální komunikační sítě, vybudování 10 ks PIAPů, 5000 obyvatel s přístupem k internetu, 400 ks počítačů připojených k internetu, vytvoření jednoho pracovního místa.</i>					
Obec Blatnička	Středisko školy lid. tvořivosti a řemesel	SROP 3.1	9 898 331	7 918 665 791 867	1 187 799	2004- 2006
<i>Výstup</i>	<i>Rekonstrukce 1 historické budovy, vznik 5 pracovních míst, vznik muzea krojů+výstavních prostor, vznik nových služeb-praní+šití krojů, záchrana a podpora lid. tradic a řemesel</i>					
Město Uh. Ostroh	Přízámčí- Středisko školy lid. tvořivosti a řemesel	SROP 3.1	9 972 000	7 977 600 797 760	1 196 640	2004- 2006
<i>Výstup</i>	<i>Obnova 1 kult. památky, tvorba 11 nových prac. míst, vznik 1 vzděl. střediska, 1 prodejna s dárk. předměty, služba-šití krojů „na klíč“, záchrana a podpora lid. tradic+ řemesel</i>					
Obec Blatnička	Kulturní výměny	Přeshran. Phare CBC	457 574	406 325	51249	2004
<i>Výstup</i>	<i>Vydání dvojjazyčné kuchařky v počtu 1 500 ks, zlepšení mezilidských vztahů v příhraniční oblasti</i>					
Obec Blatnička	Mládež a kultura	Přeshran. Phare CBC	333 412	296 736	36 676	2005
<i>Výstup</i>	<i>Ušití stylového oblečení k lidovým tancům,výuka jazykových kurzů</i>					
Obec Blatnice p. Sv.Anton.	Venkovní víceúčelové hřiště	Interreg III.A 2.1	2000000	1460 250 97350	442 400	2006
<i>Výstup</i>	<i>Vybudování sportovního víceúčelového hřiště</i>					
Město Uh. Ostroh	Informační centrum Přízámčí Uh. Ostroh	Interreg III.A 2. 1	5 061 248	3795936 - 253062	1 012 250	2005- 2007
<i>Výstup</i>	<i>Zrekonstruovaný historický objekt – Přízámčí 143,79 m2. Vytvoření informačního centra .</i>					

Mikroreg. Ostrožsko	My u vás, Vy u nás	Phare CBC – fond malých projektů	654 226	588 794 -0	65432	2003
<i>Výstup</i>	<i>Přeshraniční spolupráce a realizace šesti kulturních a sportovních akcí. Zvýšení intenzity společných kontaktů obyvatel, podnikatelů, vytváření kooperačních struktur.</i>					
Obec Velká nad Veličkou	Informační a propag. materiál Velké nad Veličkou a Horňácka	Phare CBC-fond malých projektů	84 644	64 278	20 366	1999
<i>Výstup</i>	<i>Propagační materiál celého mikroregionu ve třech jazykových mutacích CZ, D, A</i>					
Obec Velká nad Veličkou	Marketingová studie tradičních výrob na Horňácku	Phare CBC-fond malých projektů	104 627	69 065	35 562	1999
<i>Výstup</i>	<i>Výroba horňáckých čajů z bylin a jejich prezentace na tradičních jarmacích ve Velké – Horňácké slavnosti, Ozvěny Horňácka</i>					
Obec Hr. Vrbka	Rozvojový program Mikroregionu Horňácko	POV	569 000	0- -450 000	129 000	1999- 2000
<i>Výstup</i>	<i>Zpracování strategických rozvojových vizí mikroregionu včetně analýzy a konkrétních návrhů jednotlivých projektů.</i>					
Obec Hrubá Vrbka	Vyjasnění majet.pom. ve vlastnictví nemovitostí v mikroreg. Horňácko	POV	380 000	0- -260 000	120 000	2001- 2003
<i>Výstup</i>	<i>Zpracování podkladových materiálů pro možnost provedení komplexních pozemkových úprav celého mikroregionu.</i>					
Obec Velká nad Veličkou	Oprava větrné elektrárny	POV	455 000	0- -220 000	235 000	1999
<i>Výstup</i>	<i>Zprovoznění nefunkční větrné elektrárny v Kuželově, kterou mikroregion zakoupil.</i>					
Obec Velká nad Veličkou	Rekonstrukce veřejného osvětlení na náměstí ve Velké nad Veličkou	POV	326 000	0- -90 000	236 000	1999
<i>Výstup</i>	<i>Rekonstrukce veřejného osvětlení na náměstí ve Velké nad Veličkou.</i>					
Obec Velká nad Veličkou	Vydání knihy Sůchovská republika	POV	305 000	0- -235 000	70 000	1999
<i>Výstup</i>	<i>Znovuvydání knihy Otakara Březiny</i>					
Obec Velká nad Veličkou	Odpadové dvory na Nové Lhotě	POV	97 534	0- -75 000	22 534	1999
<i>Výstup</i>	<i>Vyřešení umístění kontejnerů na tříděný odpad v obci Nová Lhota.</i>					
Obec Velká nad Veličkou	Venkovské muzeum	POV	99 330	0- -40 000	59 330	1999
<i>Výstup</i>	<i>Úprava vnitřního zařízení domu „Na tricátku“ ve Velké nad Veličkou.</i>					
Obec Velká nad Veličkou	Infrastruktura cestovního ruchu- Lavičky, tabule	POV	83 494	0- 40 000	43 494	1999
<i>Výstup</i>	<i>Osazení parkových laviček a informačních tabulí na náměstí ve Velké nad Veličkou</i>					
Obec Velká nad Veličkou	Informační středisko	POV	62 884	0- 50 000	12 884	1999
<i>Výstup</i>	<i>Zřízení informačního střediska ve Velké nad Veličkou.</i>					

### **3.3 Rozvojové programy a integrované rozvojové strategie pro region, výčet relevantních priorit**

#### A / Krajské programy

1. Plán rozvoje územního obvodu Zlínského kraje
  - Funkční okruh č. 1 Ekonomický rozvoj
  - Funkční okruh č. 2 Technická vybavenost
  - Funkční okruh č. 3 Lidské zdroje
  - Funkční okruh č. 4 Životní prostředí
  - Funkční okruh č. 5 Venkov a zemědělství
  - Funkční okruh č. 6 Cestovní ruch
2. Podprogram na Podporu obnovy venkova Zlínského kraje  
Program obnovy venkova Zlínského kraje je určen obcím ZK do 2 000 obyvatel.  
Přehled dotačních titulů:

#### **Dotační titul 1**

Obnova a údržba venkovské zástavby a občanské vybavenosti eventuelně výstavba nových objektů (radnice, školy, mateřské školy, tělovýchovná zařízení, kulturní zařízení, zdravotnická zařízení, hasičské zbrojnice, požární nádrže, sakrální stavby, hřbitovy, drobná architektura, ostatní).

#### **Dotační titul 2**

Komplexní úprava veřejných prostranství včetně obnovy a zřizování veřejné zeleně, hřbitovní plochy, venkovní hřiště a dětská hřiště

#### **Dotační titul 3**

Rekonstrukce a výstavba místních komunikací, čekárny na zastávkách hromadné dopravy, výstavba cyklistických a pěších stezek, rekonstrukce a výstavba veřejného osvětlení, rekonstrukce veřejného rozhlasu

#### **Dotační titul 4**

Projekty na zpracování územních plánů

3. Strategie rozvoje Jihomoravského kraje
  - Prioritní osa I: Hospodářství
  - Prioritní osa II: Životní prostředí
  - Prioritní osa III: Lidské zdroje
  - Prioritní osa IV: Osídlení
  - Prioritní osa V: Dopravní a technická infrastruktura
  - Prioritní osa VI: Spolupráce
4. Program rozvoje venkova Jihomoravského kraje  
Program obnovy venkova JK je určen obcím JK do 3 000 obyvatel. Přehled dotačních titulů:

**Dotační titul 1** - Obnova a údržba venkovské zástavby a občanské vybavenosti

**Dotační titul 2** - Urbanistické a architektonické studie a projektové dokumentace pro zachování typické místní venkovské zástavby, infrastruktury a příprava projektů

**Dotační titul 3** - Komplexní úprava veřejných prostranství, obnova a zřizování veřejné zeleně

**Dotační titul 4** - Oprava a výstavba místních komunikací, cyklistických a pěších stezek, veřejného osvětlení a veřejného rozhlasu

**Dotační titul 5** - Projekty obcí ze socioekonomicky slabších mikroregionů

**Dotační titul 6** - Poradenství a projekty svazků obcí ze socioekonomicky slabších mikroregionů

**Dotační titul 7** - Integrované projekty venkovských mikroregionů

**Dotační titul 8** - Dotace na úroky z úvěrů na investiční akce k rozvoji obcí

B/ programy mikroregionů:

- Rozvojový program mikroregionu Horňácko 1999
- Strategický rozvojový plán mikroregionu „Ostrožsko“ 2001
- Rozvojová strategie MAS Horňácko a Ostrožsko 2006

### ***3.4 Zhodnocení celkových ekonomických a dalších dopadů z realizovaných programů pro MAS Horňácko a Ostrožsko – 2004 - 2006***

V lokalitě MAS bylo od roku 1999 realizováno cca 22 projektů, a to jak pouze ze zdrojů ČR (z POV), tak i kombinovaně, po vstupu ČR do EU, z Evropských fondů.

Byly čerpány finance a rozvíjeny jak aktivity v oblasti investiční, tak v oblasti neinvestiční. Většina činností vyplývajících z realizovaných projektů směřovala do podpory venkovské oblasti, jejího rozvoje a také do podpory cestovního ruchu.

Celkově bylo v lokalitě MAS použito 35 274 622 Kč finančních prostředků, z nichž 5 758 069 Kč činily vlastní prostředky obcí, 3 721 175 Kč národní zdroje a 25 795 378,50 Kč zdroje fondů EU.

Tyto finanční zdroje významně pozvedly celou lokalitu MAS, příhraniční oblast se Slovenskou republikou, která se z větší části nachází ve státě vymezeném slabém regionu Hodonín.

### ***3.5 Návaznost Strategie na minulé programy uskutečněné na území MAS Horňácko a Ostrožsko***

MAS Horňácko a Ostrožsko při zpracování předkládané Strategie provedla podrobnou analýzu doposud uplatňovaných a realizovaných programů na území MAS. Její závěry a popis nejvýznamnějších realizovaných programů a projektů vč. jejich dopadů na mikroregion za několik posledních let je uveden v předcházejících dvou kapitolách.

Po vyhodnocení závěrů je zřejmé, že větší účast v rámci rozvojových programů byla doposud ze strany veřejné správy. Tato skutečnost je dána zaměřením doposud dostupných programů. Při bližší analýze realizovaných projektů vyplývá, že projekty byly řádově ve stovkách tisíc až jednotkách mil. Kč. Projekty byly zaměřeny do oblasti cestovního ruchu, zlepšování kvality života na venkově a rozvoje tradic a kultury.

Strategie MAS navazuje na předcházející aktivity. Konkrétněji se zaměřuje na podporu podnikání v oblasti cestovního ruchu (při využití místních zdrojů), dále na podporu místního zemědělství a lesnictví. Prioritou je tako ochrana a rozvoj dědictví venkova, zlepšování životního prostředí a zlepšování služeb pro hospodářství a obyvatelstvo venkova.

Při zpracování předkládané Strategie MAS Horňácko a Ostrožsko využila získaných zkušeností členů MAS z předcházejících aktivit se snahou o odstranění chyb z dřívějších programů – zejména nedostatečná spolupráce, malé prosazování principu partnerství, uplatňování lokálních zájmů a nedostatečná spolupráce při plánování rozvoje území.

#### 4. Analýza silných a slabých stránek (SWOT)

Silné stránky	Slabé stránky
<ul style="list-style-type: none"><li>• demografický potenciál v budoucnu předpokládaný mírně růstový</li><li>• dostatek potenciálních pracovních sil pro řešení infrastrukturních aktivit v ekonomice regionu (cestovní ruch, služby, průmysl, zemědělství)</li><li>• kvalifikovaná pracovní síla a nižší cena práce oproti celorepublikovému průměru</li><li>• nastartované činnosti v oblasti služeb obyvatelstvu, bankovních služeb, školství a správní infrastruktury, včetně založení území MAS pro strategické plánování a rozvoj území</li><li>• vyhovující nabídka vhodných objektů a provozoven pro další rozvoj služeb, prostorová odlehlost obcí území MAS od větších měst umožňuje autonomii místních služeb</li><li>• široce rozvinutá ekonomická základna zvláště v průmyslu a nižší zastoupení služeb je předpokladem možného zvyšování zaměstnanosti a udržitelného rozvoje</li><li>• zastoupení průmyslového oboru s inovační vývojovou perspektivou</li><li>• ve většině sídel vybudovaná zařízení a infrastruktura pro zemědělskou velkovýrobu, z části nevyužité – vhodné pro další rozvojové aktivity</li><li>• převážně produktivní zemědělská oblast s mírně nadprůměrnou úrodností půdy a dobrými klimatickými podmínkami, dále v podhorských oblastech vhodné podmínky pro pastviny</li><li>• poměrně rozvinutý navazující potravinářský průmysl v blízkém okolí</li><li>• dostatek surovin pro dřevozpracující a</li></ul>	<ul style="list-style-type: none"><li>• nedostatečné dopravní napojení na dálniční a rychlostní silniční síť, nízká průchodnost hlavních silničních tras</li><li>• nedostatečná dopravní obslužnost, zvláště u menších obcí komplikuje vyjíždku za prací pro poměrně velkou část obyvatelstva vzhledem k omezené síti autobusových spojů s velmi malou návratností a poměrně nízkou frekvencí.</li><li>• zastaralá silniční síť omezující rychlejší nárůst přepravy, nízká dopravní propustnost a existence pouze vedlejší železniční tratě</li><li>• zvýšené erozní riziko v převážné části území MAS</li><li>• nutnost dobudování protizáplavových opatření, ochrany zastavěných územních sídel před nepříznivými účinky extravilánových vod, potlačení vlivu eroze krajiny a zlepšení stávajícího stavu ozelenění, zvláště v urbanizovaných územích a obytných zónách</li><li>• nižší adaptabilita uchazečů o zaměstnání na změnu kvalifikace (jiného pracovního zaměření)</li><li>• velký podíl menších obcí s nedořešenou infrastrukturou a velký podíl území s nedostatečnou vybaveností, zvl. na úseku svedení a čištění odpadních vod</li><li>• nutnost dobudování veřejných vodovodů v sídlech, kde dosud chybí, a případného propojení do společné vodohospodářské soustavy pro trvalé zásobování co největšího počtu obyvatel pro zajištění co největší kvality pitné vody</li><li>• pokles konkurenceschopnosti zemědělství</li></ul>



<p>potravinářský průmysl</p> <ul style="list-style-type: none"> <li>• tradice a vztah obyvatelstva venkova k zemědělské činnosti</li> <li>• nadprůměrná úroveň životního prostředí v území MAS, kvalitní přírodní prostředí horského typu v jižní části území, relativně nízké množství škodlivin v ovzduší a nadprůměrná čistota místních toků</li> <li>• pro větší sídla území MAS částečně rozpracovaná koncepce ochrany životního prostředí</li> <li>• dobrá úroveň vztahu obcí k ochraně ovzduší v sídlech a velký zájem o plynofikaci, která je již v současné době téměř všude provedena a nebo je ve stádiu výstavby či přípravy</li> <li>• krajinně a přírodně významný horský a lesnatý masiv Bílých Karpat vhodný k dalšímu rozvoji turistiky, agroturistiky a příbuzných doprovodných činností</li> <li>• nedotčenost potenciální turistické oblasti území MAS</li> <li>• kulturní památky, významná místa křesťanských, národních, kulturních a průmyslových tradic v území MAS</li> <li>• relativně vyhovující úroveň základních rozvodných sítí ve větších sídlech území MAS</li> <li>• postupně probíhající obnova všech druhů technické infrastruktury, zvláště ve větších sídlech</li> <li>• koncentrační efekt služeb v centrech mikroregionu, jako přirozených středisek území</li> <li>• existující územní plán ve významnějších sídlech území MAS, který je v současné době částečně aktualizován a již rámcově technickou infrastrukturu řeší</li> </ul>	<p>ve srovnání s dováženou dotovanou produkcí z EU</p> <ul style="list-style-type: none"> <li>• sektor zemědělských podniků je v souhrnu dlouhodobě ztrátový a silně závislý na vývoji cen zemědělských výrobků na trhu a na opatřeních zemědělské politiky chátřání stavebních fondů nevyužívaných zemědělských objektů, zhoršování stavebního stavu těchto objektů a zařízení</li> <li>• problematicky provedená privatizace průmyslových celků, které se výrazně podílejí na ekonomice území MAS</li> <li>• opoždování technologické úrovně výroby způsobuje nižší produktivitu práce v průmyslu</li> <li>• nedostatek a vysoká cena kapitálu</li> <li>• nedostatek aktuálně připravených rozvojových ploch pro nové projekty</li> <li>• slabý marketing regionu k přilákání nových investorů</li> <li>• nedostatečně rozvinutá infrastruktura pro rozvoj cestovního ruchu</li> <li>• nutnost rozšíření a dostavby společné skládky odpadů s hlavním zaměřením na recyklaci a třídění domovního odpadu pro potřeby municipalit</li> </ul>
---	--

<b>Příležitosti</b>	<b>Ohrožení</b>
<ul style="list-style-type: none"> <li>• poloha území MAS v relativní blízkosti silných center Zlín, Brno, Vídeň</li> <li>• koordinovaná rekvalifikace pracovní síly může výrazně snížit trendy růstu nezaměstnanosti</li> <li>• využití dobudované dopravní infrastruktury k migraci pracovní síly uvnitř území MAS i mimo něj</li> <li>• využití kombinace vhodných životních podmínek a existujících kulturních památek ke koordinovanému a cílenému rozvoji vybraných oblastí cestovního ruchu</li> <li>• využití stávající školské, zdravotnické a kulturní infrastruktury pro nové programy přizpůsobující nabízené služby evropskému standardu</li> </ul>	<ul style="list-style-type: none"> <li>• nedostatečná motivace uchazečů o práci vyplývající z malého rozdílu mezi průměrnou skutečnou mzdou a výší příspěvku v nezaměstnanosti, respektive jiných sociálních příspěvků</li> <li>• v případě současného kolapsu více velkých podniků v území MAS možnost vzniku dlouhodobě nezaměstnané skupiny obyvatel, ohrožené definitivní ztrátou motivace ke znovuzapojení do pracovního procesu a s tímto vázaný jev růstu kriminality</li> <li>• nedostatečná podpora malého a středního podnikání jako vhodného zdroje pracovních míst</li> <li>• vylidňování malých sídel</li> </ul>

<ul style="list-style-type: none"><li>• cíleným marketingem území MAS je možné posílit zájem investorů, se kterými v území MAS bude posílena úroveň poskytovaných služeb</li><li>• rozšíření aktivity okresní hospodářské a agrární komory na území území MAS</li><li>• propojení zemědělské výroby se zpracovatelským průmyslem formou odbytových družstev s příznivým důsledkem obnovy exportní schopnosti zemědělské produkce</li><li>• další rozvoj tradičního průmyslového odvětví, podpořený dobrou surovinovou základnou a kvalifikovanou pracovní silou se zaměřením pro přístup na trhy EU</li><li>• využití absolventů odborných škol a učilišť s postupným provázáním na podnikatelské subjekty pro rozvoj kvalifikované pracovní síly</li><li>• aktivní místní podpora zakládání malých a středních podniků</li><li>• zavedení ekologicky příznivých technologií, které se budou podílet na dalším zlepšování životního prostředí v území MAS</li><li>• podpora rozvoje území vlivem plánované výstavby dopravní infrastruktury a vybudování napojení na rychlostní komunikaci, případně dálnici, s cílem vytvoření podmínek pro územní rozvoj</li></ul>	<ul style="list-style-type: none"><li>• pokles kvalifikace zaměstnanců</li><li>• pokles konkurenceschopnosti zemědělských podniků v důsledku růstu cen vstupů a přetrvávající izolace od obchodních řetězců, které garantují dlouhodobé a stabilní nákupy zemědělské produkce</li><li>• koncepčně neujasněná státní zemědělská politika</li><li>• další růst cen vstupů, energií a pracovní síly, vedoucí k poklesu konkurenceschopnosti</li><li>• daňový systém, který nepodporuje dostatečně nově vzniklé firmy a menší zahraniční investory</li><li>• obtížný přístup k finančním zdrojům s vysokými úrokovými sazbami</li><li>• možnost změny priorit vlády ve věci financování dopravní infrastruktury</li><li>• nejasnost strategie rozvoje železniční dopravy, absence koncepce rekonstrukcí regionálních tratí, absence strategie obnovy vozového parku</li><li>• v případě nedostatečné podpory řešení protipovodňových opatření možnost opakování závažné povodňové situace v povodní dotčených částech zastavěných území sídel</li><li>• omezení objemu finančních prostředků daných k dispozici pro obnovu a rozvoj infrastruktury</li><li>• další rozpad zdravotnického a školského systému v důsledku momentálního nedostatku a neefektivního využívání finančních prostředků tak, že se v některých oblastech území MAS dostane do kritického stavu</li><li>• vzájemná řevnivost místních subjektů místo partnerství</li></ul>
--	---

## 5. Vize

Strategický plán Leader se týká udržitelného rozvoje území MAS Hornácko a Ostrožsko. Strategie Leader řeší problematiku hospodářského, společenského, environmentálního a kulturního rozvoje s využitím místních přírodních, kulturních a lidských zdrojů.

Strategický plán Leader je v souladu s širšími strategiemi a koncepcemi na úrovni kraje nebo státu platnými pro území regionu v období 2007 – 2013.

### **Definování vize MAS Hornácko a Ostrožsko:**

**MAS Hornácko a Ostrožsko se chce stát do 10 let regionem, kde budou slušní obyvatelé spokojeně bydlet, žít a pracovat, podnikatelské subjekty aktivně rozvíjet své činnosti a návštěvníci a turisté spokojeně odpočívat, relaxovat a následně se rádi vracet.**

Strategie MAS Horňácko a Ostrožsko pro Leader na období 2007 – 2013 stanovenou vizi naplňuje a blíže specifikuje v následujících oblastech:

1. První prioritou Místní akční skupiny Horňácko a Ostrožsko je podpořit rozvoj místního podnikatelského prostředí v cestovním ruchu s cílem zvyšování pracovních příležitostí pro místní obyvatele. Území nabízí velký potenciál pro rozvoj cestovního ruchu při využití místního přírodního a kulturního dědictví. Na území MAS Horňácko a Ostrožsko jsou však málo rozvinuté služby pro cestovní ruch, které by měly zajišťovat podnikatelské subjekty. Efektem podpory podnikání v cestovním ruchu bude rozšíření a zkvalitnění základní infrastruktury s cílem udržet návštěvníka déle v oblasti.
2. Druhou prioritou MAS Horňácko a Ostrožsko je podpora trvale udržitelného života a zvyšování kvality života na venkově. Cílem MAS Horňácko a Ostrožsko je zastavit odchod mladých lidí z obcí do větších měst a naopak přilákat do regionu nové lidi, kteří s sebou přinesou nové myšlenky a náměty na rozvoj celého území. Cestou (vizí) k naplnění tohoto cíle MAS Horňácko a Ostrožsko vidí především v nabídce pracovních příležitostí a dále v rozvoji služeb pro obyvatele, zlepšení vybavenosti a vzhledu obcí, udržení a zachování kvalitního životního prostředí a dědictví venkova pro další generace.
3. Podpora místního zemědělství a rozvoj lesnictví ke třetí prioritou MAS Horňácka a Ostrožska. Cílem je podpořit místní drobné zemědělce a zemědělské podniky se zaměřením především na místní tradiční produkci, tvorbu odbytových sítí, zlepšení výkonnosti zemědělství v oblasti a využití bohatství v regionu.

NOVĚ:

4. Podpora místních drobných podnikatelů nezemědělské povahy - zakládání a rozvoj existujících podniků nejmenší velikosti – mikropodniků, včetně nových živností v oblasti výroby, zpracování a služeb. Cílem je rozvoj a pomoc drobným živnostníkům a vytvoření nových pracovních míst na území MAS.

Vize MAS Horňácko a Ostrožsko bude řešena prostřednictvím 7 fichí: (dle nových Pravidel)

FICHE 1: Podpora cestovního ruchu - ubytování a sport

- Podopatření III.1.3.2. Ubytování sport

FICHE 2: Zlepšení dopravní a technické infrastruktury a vzhledu obcí

- Podopatření III.2.1.1. Obnova a rozvoj vesnic

FICHE 3: Občanské vybavení pro děti a mládež

- Podopatření III.2.1.2. Občanské vybavení a služby

FICHE 4: Ochrana a rozvoj kulturního dědictví venkova

- Opatření III.2.2. Ochrana a rozvoj kulturního dědictví venkova

FICHE 5: Podpora drobných výrobců místních produktů

- Podopatření I.1.3.1. Přidávání hodnoty zemědělským a potravinářským produktům

FICHE 6: Podpora zemědělských podnikatelů

- Podopatření I.1.1.1. Modernizace zemědělských podniků

FICHE 7: Podpora drobných podnikatelů

- Opatření III.1.2. Podpora zakládání podniků a jejich rozvoje

## 6. Strategie řešení

### 6.1 Organizace MAS, historie

#### 6.1.1 Struktura MAS, rozdělení odpovědnosti

##### 6.1.1.1 Vznik MAS Horňácko a Ostrožsko, historie

Občanské sdružení MAS Horňácko a Ostrožsko, oficiálně vzniklo dnem registrace u Ministerstva vnitra ČR dne 14.12.2005, ale při sdružování členů MAS sehrála hlavní úlohu již dřívější rozvinutá spolupráce s různými typy subjektů v rámci realizací úspěšných projektů na Ostrožsku a kulturních aktivit na Horňácku..

Představitelé Mikroregionu Ostrožsko a Mikroregionu Horňácko se rozhodli spojit síly za účelem dalšího společného rozvoje venkova. Oba regiony spolu úzce sousedí a mají shodné aktivity a činnosti.

Hlavním iniciátorem pro vznik MAS Horňácko a Ostrožsko, byl Mikroregion Ostrožsko. Již v polovině roku 2005 inicioval a organizoval informační schůzky na území obou mikroregionů se zástupci obcí obou mikroregionů, s podnikateli a neziskovými organizacemi. Hlavním tématem jednání bylo zaměřit a nastartovat novou spolupráci všech subjektů za účelem začlenění do programu LEADER + a LEADER ČR a vytvoření modelu mezisektorového partnerství v rámci území obou mikroregionů. Tak, abychom splnili pravidla MAS nemohlo být přijato za člena MAS město Veselí nad Moravou a obec Tasov z důvodu hrozícího překročení limitu hustoty obyvatel a existujícího členství Tasova v jiné MAS. Naopak nezastupitelnou úlohu v MAS splňuje obecně prospěšná společnost VIS Bílé Karpaty ( která nemá sídlo na území MAS) , ale její ekologická a vzdělávací činnost je vykonávána na území Ostrožska i Horňácka. Na společném jednání uskutečněném dne 16. 11. 2005 bylo založena MAS Horňácko a Ostrožsko, byla vytvořena zakladatelská smlouva , stanovy a přesná struktura a úloha řídicích orgánů s plánem činnosti MAS Horňácko a Ostrožsko na rok 2005/2006.

#### **Na základě usnesení Valné hromady MAS Horňácko a Ostrožsko ze dne**

#### **28. 1. 2011**

**MAS obnovila a rozšířila členskou základnu z 20 na 28 členů.** Bylo přijato 12 nových členů z řad neziskových organizací a podnikatelů. Veřejná správa je zastoupena pouze 8 členy. Rozhodující převahu v nejvyšším orgánu MAS mají členové z řad podnikatelů a neziskových organizací (71 %), veřejná správa je zastoupena v menší míře ( 29 %).

#### **A) Noví členové MAS Horňácko a Ostrožsko:**

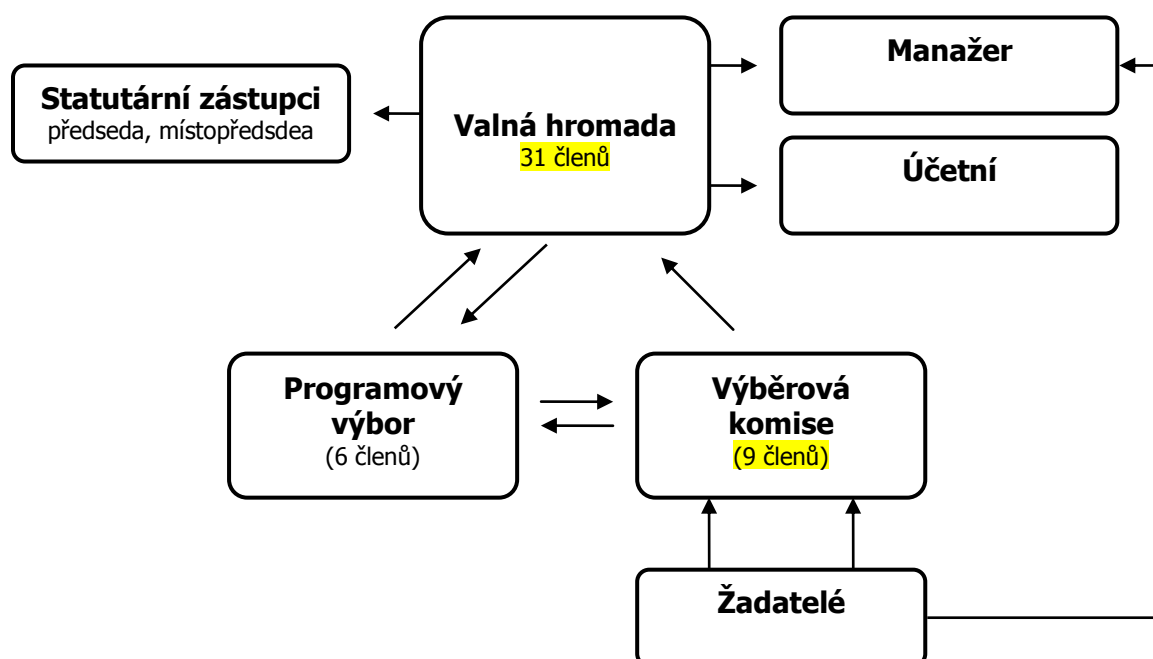
1. Matice Svatoantonínská o.s., Marie Špirudová, statutární zástupce
2. Český svaz včelařů, základní organizace O. N. Ves, František Nešpor, pověřený zástupce
3. Centrum otevřená škola, příspěvková organizace, Eva Zajícová, statutární zástupce
4. Sportovně střelecký klub Uherský Ostroh, Miroslav Malůš, statutární zástupce
5. Haštera, o.s., Ivan Klauda, pověřený zástupce
6. Sport Hluk, příspěvková organizace, Karel Bojko, ředitel

7. Mužský pěvecký sbor, o.s., Boršičané, Vít Hrabal, jednatel
8. Košťýř, o.s., Ing. Libor Zlomek, statutární zástupce
9. Český svaz včelařů, základní organizace Uherský Ostroh, Mgr. Vlastimil Vaněk, pověřený zástupce
10. Tiling c. z., Lenka Buráňová, jednatelka společnosti
11. Fotbalový klub, O.N. Ves, Antonín Kalný, pověřený zástupce
12. Radek Komárek – hostinská činnost, Radek Komárek, statutární zástupce

**Na základě usnesení Valné hromady MAS Horňácko a Ostrožsko ze dne 28.6.2012 MAS obnovila a rozšířila členskou základnu z 28 členů na 31 členů.** Byli přijati 3 noví členové z veřejné sféry. Rozhodující převahu v nejvyšším orgánu MAS mají členové z řad podnikatelů a neziskových organizací (65 %), veřejná správa je zastoupena v menší míře (35 %).

#### **Noví členové MAS Horňácko a Ostrožsko:**

1. JUDr. Stanislav Prášek – Mikroregion Horňácko
2. Jan Hozák - Mikroregion Horňácko
3. Mgr. Ivana Májíčková – zástupce města Kunovice



#### Valná hromada:

- jmenuje členy programového výboru a výběrové komise
- schvaluje výběr projektů žadatelů, včetně rozsahu jejich financování státní dotací, předložených valné hromadě Programovým výborem

Programový výbor - je orgán MAS, který tvoří 6 osob. Podílí se na přípravě SPL. Mezi další činnosti patří:

- hodnocení kritérií přijatelnosti

- schvalování výběru projektů provedených Výběrovou komisí a schválený výběr předává ke schválení valné hromadě, příp. neschválený výběr předává zpět Výběrové komisi se svými připomínkami k doplnění
- provádí další související činnosti

Výběrová komise - je orgánem MAS, který tvoří 9 členů MAS. Do působnosti Výběrové komise patří zejména:

- hodnocení a výběr projektů předložených žadateli
- předkládání vybraných projektů ke schválení Programovému výboru
- provádí další související činnosti

Monitorovací výbor – je orgánem MAS a tvoří jej 3 osoby. Mezi činnosti vykonávané monitorovacím výborem patří:

- dozor nad realizací SPL
- kontrola dodržování pravidel pro administrativní proces s důrazem na hodnocení a výběr projektů
- pomoc s přípravou žádostí žadatelům
- kontrola plnění podmínek prováděných projektů
- provádění kontrol realizace projektů
- zpracovává podklady pro jednání monitorovacího výboru

Členové programového výboru, výběrové komise a monitorovacího výboru jsou voleni na jednání Valné hromady a jejich jmenování musí být odhlasováno nadpoloviční většinou.

Volba do orgánů MAS se řídí základním pravidlem, že min. 50 % zástupců je ze soukromého sektoru.

Statutární zástupci – předseda, místopředseda:

- jednají jménem sdružení navenek (samostatně)
- mají podpisové právo

Sekretariát – manažer, účetní, projektový manažer:

- sekretariát přijímá a registruje žádosti, provádí evidenci ostatních delegovaných činností, připravuje podklady pro programový výbor a výběrovou komisí a vyřizuje korespondenci
- manažer konzultuje s žadateli projekty, zajišťuje chod MAS, zajišťuje pořádání seminářů a školení a vykonává další činnosti mu uložené předsedou nebo orgány MAS.

Hlavní manažer MAS – Je oprávněný jednat za sdružení v rozsahu vymezeném plnou mocí, kterou mu vystaví Statutární zástupci MAS, a to zejména jednat v administrativních záležitostech sdružení. Do jeho náplně práce spadají tyto činnosti:

- jedná za sdružení s partnery sdružení
- koordinuje aktivity směřující k prohloubení spolupráce v regionu
- koordinuje aktivity v oblasti cestovního ruchu v regionu
- zajišťuje poradenství pro partnery sdružení
- zajišťuje vzdělávání pro partnery sdružení
- zastává funkci tiskového mluvčího sdružení
- zajišťuje spolupráci se státní správou a samosprávou
- zajišťuje lobbying ve prospěch sdružení a regionu Horňácko a Ostrožsko

- koordinuje činnost monitorovacího výboru
- připravuje návrh rozpočtu sdružení
- navrhuje personálním složení sdružení
- řídí činnost programového a monitorovacího výboru, výběrové komise.
- vede ekonomickou agendu sdružení

Je jmenován valnou hromadou.

Projektový manažer MAS:

- řídí chod a činnosti sdružení
- přijímá žádosti a provádí administrativní kontrolu těchto žádostí
- řídí realizaci SPL
- koordinuje součinnost jednotlivých orgánů společnosti
- koordinuje činnost partnerů sdružení
- řídí činnost programového a monitorovacího výboru, výběrové komise.
- zajišťuje provoz webových stránek <http://www.leader.ostrozske.cz>
- zveřejňuje aktuální informace z činnosti sdružení
- vede přehled o stavu financování projektů, zpracovávání dílčích i závěrečných zpráv
- zajišťuje veškerou administrativní činnost sdružení
- vede komplexní evidenci projektů a výsledky jejich schvalování.
- sleduje stav financování projektů a zpracovává ekonomické zprávy v rámci realizace projektů.
- archivuje materiály o činnostech sdružení a projektech.
- pomáhá Hlavnímu manažerovi

Je jmenován valnou hromadou.

Účetní – Mezi její činnosti patří např.:

- vedení pokladny;
- vedení podvojného účetnictví včetně účetní závěrky;
- evidence přijatých a odeslaných faktur;
- finanční kontrola spojená s realizací projektů

**Tabulka č. 1: Přehled členů MAS Horňácko a Ostrožsko**

Zástupci veřejného sektoru:

Název subjektu	Zástupce subjektu	Působení v MAS	Zastupující oblast
Mikroregion Ostrožsko	Stanislav Tureček (starosta Ostrožské Nové Vsi)	Člen monitorovacího výboru MAS	Veřejná správa
	Antonín Jelének (starosta Ostrožské Lhoty)	Člen výběrové komise MAS	Veřejná správa
	Bohuslav Vávra (starosta Boršic u Blatnice)	Člen programového výboru MAS	Veřejná správa
	Jarmila Hrušková (starostka Blatničky)	Člen výběrové komise MAS	Veřejná správa
Mikroregion Horňácko	Ing. Jiří Pšurný (starosta Velké nad Veličkou)	Člen výběrové komise MAS	Veřejná správa
	Anna Vašicová (starostka Louky)	Člen programového výboru MAS	Veřejná správa

	Ladislav Franta (starosta Lipova)	Člen MAS	Veřejná správa
	Mgr. Antonín Okénka (starosta Nové Lhoty)	Člen monitorovacího výboru MAS, člen výběrové komise MAS	Veřejná správa
	JUDr. Stanislav Prášek (starosta obce Hrubá Vrbka)	Člen MAS	Veřejná správa
	Jan Hozák (starosta obce Javorník)	Člen MAS	Veřejná správa
Město Kunovice	Mgr. Ivana Májíčková (starostka města Kunovice)	Člen MAS	Veřejná správa

*Zástupci soukromého a neziskového sektoru*

Název subjektu	Zástupce subjektu	Působení v MAS	Zastupující oblast
Český svaz včelařů o.s. základní organizace Uherský Ostroh	Mgr. Vlastimil Vaněk, pověřený zástupce	Předseda MAS, člen výběrové komise MAS	neziskový sektor
Jiří Prášek s.r.o.	Ing. Jiří Prášek, jednatel	Místopředseda MAS, člen programového výboru MAS	Podnikatel
Milan Švrček SHR	Milan Švrček, majitel	Člen MAS	Podnikatel
Vinařství Vyskočilovi	Alena Vyskočilová, majitel	Člen programového výboru MAS	Podnikatel
Vinařství Cíchovi	Alena Cíchová, majitel	Člen programového výboru MAS	Podnikatel
Gastrovino s.r.o	František Křivák , jednatel společnosti	Člen výběrové komise MAS	Podnikatel
OHK Hodonín	Ing. Vladimír Švihel, místopředseda představenstva	Člen výběrové komise MAS	neziskový sektor
Ostrožsko a.s.	Ing. Antonín Kolůch předseda představenstva	Člen MAS	podnikatel
Tiling cz	Lenka Buráňová, jednatel	Člen MAS	podnikatel
Haštera o.s.	Ivan Klauda, pověřený zástupce	Člen MAS	neziskový sektor
Sport Hluk – příspěvková organizace	Karel Bojko, ředitel	Člen MAS	neziskový sektor
Centrum otevřená	Eva Zajícová,	Člen MAS	neziskový sektor



škola – příspěvková organizace	statutární zástupce		
Mužský pěvecký sbor o.s. Boršičané	Vít Hrabal, jednatel	Člen výběrové komise MAS	neziskový sektor
Občanské sdružení Koštýř	Ing. Libor Zlomek, statutární zástupce	Člen programového výboru MAS	neziskový sektor
Sportovní střelecký klub Uherský Ostroh	Miroslav Malůš, statutární zástupce	Člen MAS	neziskový sektor
Fotbalový klub Ostrožská Nová Ves	Antonín Kalný, předseda	Člen MAS	neziskový sektor
Komárek Radek - hostinská činnost	Komárek Radek, statutární zástupce	Člen MAS	podnikatel
Matice Svatoantonínská o.s.	Marie Špirudová, statutární zástupce	Člen MAS	neziskový sektor
Český svaz včelařů o.s. základní organizace Ostrožská Nová Ves	František Nešpor, statutární zástupce	Člen MAS	neziskový sektor
VIS Bílé Karpaty o.p.s.	Marie Petrů, Dis	Člen výběrové komise MAS	neziskový sektor

#### 6.1.1.2 Způsob sestavení výběrové komise, členové výběrové komise

Výběrová komise byla jmenována Valnou hromadou MAS Horňácko a Ostrožsko formou hlasování. Členové výběrové komise nejsou členy Programového výboru.

Výběrová komise byla sestavena tak, aby byla schopna vyhodnocovat projekty ze všech sfér (podnikatelské, zemědělské, rozvoj venkova, veřejný sektor, cestovní ruch apod.). Výběrová komise je sestavena tak, aby byla dodržena podmínka programu LEADER – min. 50 % všech rozhodujících hlasů mají členové představující zástupce soukromého sektoru (soukromí podnikatelé, neziskové organizace, fyzické osoby reprezentující zájmové skupiny) a zástupci veřejného sektoru s max. 50 % všech rozhodujících hlasů.

#### Seznam členů výběrové komise:

Název subjektu	Typ subjektu	Zástupce subjektu	Funkce
Mikroregion Ostrožsko	veřejná správa	Jarmila Hrušková (starostka Blatničky)	Člen výběrové komise MAS
Mikroregion Horňácko	veřejná správa	Ing. Jiří Pšurný (starosta Velké nad Veličkou)	Člen výběrové komise MAS

OHK Hodonín	neziskový sektor	Ing. Vladimír Švihel, místopředseda představenstva	Člen výběrové komise MAS
Český svaz včelařů o.s. základní organizace Uherský Ostroh	neziskový sektor	Mgr. Vlastimil Vaněk, pověřený zástupce	Předseda MAS, člen výběrové komise MAS
VIS Bílé Karpaty o.p.s.	neziskový sektor	Marie Petřů, Dis	Člen výběrové komise MAS
Gastrovino s.r.o	podnikatel	František Křivák , jednatel společnosti	Člen výběrové komise MAS
Mikroregion Horňácko	veřejná správa	Mgr. Antonín Okénka	Člen monitorovacího výboru MAS, člen výběrové komise MAS
Mikroregion Ostrožsko	veřejná správa	Antonín Jelének	Člen výběrové komise MAS
Mužský pěvecký sbor o.s. Boršičané	neziskový sektor	Vít Hrabal	Člen výběrové komise MAS

#### 6.1.1.3 Role manažera

Manažer je jmenován Valnou hromadou. Je oprávněný jednat za sdružení v rozsahu vymezeném plnou mocí, kterou mu vystaví Statutární zástupci MAS Horňácko a Ostrožsko, a to zejména v administrativních záležitostech sdružení. Další činnost manažera je stanovena v ustanoveních o Výběrové komisi, Programovém výboru. Manažer není členem MAS Horňácko a Ostrožsko, účastní se však všech jejích jednání, je ve smluvním vztahu k MAS Horňácko a Ostrožsko s hlasem poradním, stejně tak jako ve Výběrové komisi a v Programovém výboru. Mezi jeho hlavní činnosti patří:

- konzultuje s žadatelem projekty,
- zajišťuje chod MAS,
- zajišťuje pořádání seminářů a školení
- vykonává další činnosti mu uložené předsedou nebo orgány MAS

#### 6.1.1.4 Technické prostředky MAS sloužící k zabezpečení její činnosti

Sídlem MAS Horňácko a Ostrožsko je Přízámčí v Uherském Ostrohu. Technické prostředky sloužící k zabezpečení činnosti MAS:

- běžné kancelářské vybavení
- PC s připojením na internet vč. tiskárny
- kopírka
- telefon, mobil, fax
- automobil

## 6.1.2 Postup při realizaci Strategie MAS pro Leader

### 6.1.2.1 Propagace Strategie

Propagace Strategie MAS Horňácko a Ostrožsko je zajištěna následovně:

- prostřednictvím internetu: Strategie MAS Horňácko a Ostrožsko je zveřejněna na internetové adrese MAS Horňácko a Ostrožsko [www.leader.ostrozsko.cz](http://www.leader.ostrozsko.cz). Na těchto stránkách jsou taktéž zveřejňovány aktuální informace, stanovky Místní akční skupiny, a další související informace (např. vyhlášení výzev apod.)
- prostřednictvím místních médií: informace o existenci MAS Horňácko a Ostrožsko, o její činnosti a Strategii je zveřejněna v časopise MAS Krajem Svatého Antonínka (dvouměsíčník, 40 stran), dále ve všech obecních zpravodajích a také na obecních vývěsních tabulích. MAS Horňácko a Ostrožsko si vyhotovil propagační materiál (bannery, brožury, složky, kalendáře), který je k dispozici zájemcům při propagaci na veletrzích a akcích nebo v informačním centru Mikroregionu Ostrožsko.
- prostřednictvím seminářů, workshopů a školení

### 6.1.2.2 Informování konečných příjemců a předkladatelů žádostí

Žadatelé jsou o možnosti předkládání projektů informováni formou výzev, které jsou zveřejněny prostřednictvím místních médií, obecních zpravodajů, na vývěsních tabulích a na internetových stránkách MAS Horňácko a Ostrožsko. Zároveň s výzvou jsou zveřejněny veškeré informace pro žadatele potřebné k podání projektu v následujících dokumentech:

- Výzva k předkládání projektů
- Informace pro žadatele vč. seznamu povinných příloh
- formulář žádosti o poskytnutí podpory

Informace pro konečné příjemce (tedy vybrané žadatele) jsou také zveřejněny na internetových stránkách MAS Horňácko a Ostrožsko.

### 6.1.2.3 Postup při vyhlášení příjmů žádostí

Místní akční skupina Horňácko a Ostrožsko vyhláší výzvy k předkládání žádostí o poskytnutí podpory. V rámci jednoho roku MAS Horňácko a Ostrožsko vyhlásí 2 výzvy a to s ohledem na alokaci a čerpání finančních prostředků v daném roce a příslušné FICHE. Ve výzvě jsou uvedeny následující základní informace:

- číslo výzvy
- datum zveřejnění výzvy a poslední termín příjmu žádostí
- místo příjmu žádostí
- informace, kterých FICHÍ se výzva týká
- odkaz na internetové stránky, kde zájemce získá bližší informace (povinné přílohy, uznatelné výdaje, podmínky pro poskytnutí dotace, hodnotící kritéria, popis jednotlivých FICHÍ apod.)
- předpokládaná alokace
- kolo příjmu Žádostí na RO SZIF
- kontakt na manažera MAS a projektového manažera
- číslo kola příjmu PRV
- předpokládaná alokace na výzvu

Výzva je vždy zveřejněna na internetové adrese [www.leader.ostrozsko.cz](http://www.leader.ostrozsko.cz) , dále v místním tisku a obecních vývěsních tabulích.

Po vyhlášení příjmu žádostí MAS Hornácko a Ostrožsko se koná seminář pro žadatele projektů. Pro zájemce jsou také stanoveny konzultační hodiny.

**MAS Hornácko a Ostrožsko podpořila od roku 2008 do roku 2012 celkem 72 projektů, které získaly dotaci ve výši 31 186 599,- Kč.** Průměrná výše získané dotace na jeden projekt činí 433 147,- Kč. V červnu 2012 bylo úspěšně zrealizováno a proplaceno 38 projektů.

### **Podpořené projekty podle dotačních opatření ( Fichí):**

Fiche 1 – Podpora cestovního ruchu -Ubytování a sport

- 9 projektů
- 4 861 983,- Kč

Fiche 2 – Zlepšení dopravní a tech. infrastruktury a vzhledu obcí

- 15 projektů
- 9 478 897,- Kč

Fiche 3 - Občanské vybavení pro děti a mládež

- 15 projektů
- 8 190 234,- Kč

Fiche 4 - Ochrana a rozvoj kulturního dědictví venkova

- 13 projektů
- 5 502 899,- Kč

Fiche 5 - Podpora drobných výrobců místních produktů

- 10 projektů
- 1 439 524,- Kč

Fiche 6 - Podpora zemědělský podnikatelů

- 8 projektů
- 907 600,- Kč

Fiche 7 - Podpora drobných podnikatelů

- 2 projekty
- 805 462,- Kč

#### *6.1.2.4 Administrativní postup příjmu žádostí*

Žadatel předloží úplnou Žádost (na CD) včetně všech povinných příloh na MAS Hornácko a Ostrožsko ve dvou vyhotoveních – přílohy musí být v tištěné podobě (1 paré pro SZIF, 1 paré pro MAS). Podmínky příjmu žádostí budou blíže specifikovány ve výzvě.

Žádosti zaregistruje Projektový manažer MAS. Administrativní kontrola probíhá ve dvou fázích:

1. Kontrola úplnosti – probíhá při příjmu Žádosti. Je zde posuzováno, zda jsou vyplněny všechny potřebné údaje na formuláři Žádost a jsou doloženy všechny povinné přílohy. Zjistí-li se, že je žádost neúplná, tuto Žádost manažer nezaeviduje a vyzve žadatele k jejímu doplnění maximálně však do doby uzávěrky příslušné výzvy. O zjištěných nedostatcích a nezaevidování vystaví protokol, který se podepsaný předá žadateli. Shledá-li pracovník MAS, že žádost včetně příloh je úplná vyzvou žadatele či jím pověřenou osobu k podpisu žádosti.

Pro přijaté a zaevidované žádosti vytvoří sekretariát Složku projektu, vloží do ní kompletní žádost s projektem a potvrzení o zaevidování a postupuje kompletní žádost s projektem k administrativní kontrole a kontrole přijatelnosti.

*2. Administrativní kontrola (obsahová)* – zde jsou kontrolovány všechny údaje vyplněné v žádosti, obsahová stránka projektu a rovněž obsahová kontrola všech příloh. Kontrolovat je zejména na správnost údajů v žádosti, způsobilost nákladů, na jejichž podporu je žádáno, platnost povinných a nepovinných příloh, a splnění dalších podmínek FICHE, pokud jsou pro projekt a etapu předkládání projektu relevantní. V případě zjištění nedostatků vyzve projektový manažer MAS konečného žadatele k doplnění informací do určité lhůty (zpravidla 5 pracovních dnů). Teprve pokud projekt projde administrativní kontrolou, je možné projekt postoupit kontrole přijatelnosti.

*3. Kontrola přijatelnosti* – v rámci ní bude posouzeno, zda žadatel splňuje kritéria přijatelnosti a veškeré podmínky dotace (které budou uvedeny ve výzvě a jsou specifikovány i v rámci dané FICHE). Pokud projekt nesplňuje kritéria přijatelnosti, je bez možnosti opravy z dalšího výběru vyřazen.

Po provedení administrativní kontroly a kontroly přijatelnosti provede projektový manažer evidenci projektu a bude písemně informovat žadatele o výsledku kontroly, a to do 5 pracovních dnů od uskutečnění kontroly.

Žadatel, jehož projekt byl vyřazen na základě administrativní kontroly MAS, má možnost do 7 pracovních dnů ode dne následujícího po odeslání doporučené zásilky od MAS podat žádost o přezkoumání postupu MAS na danou MAS. V případě, že při přezkoumání nedospějí MAS a žadatel ke shodnému závěru, je žadatel oprávněn žádat o přezkoumání závěru MAS na příslušné RO SZIF, ale má zároveň povinnost informovat o této skutečnosti MAS

## **6.2 Popis realizace partnerství**

Při sdružování MAS sehrála hlavní roli rozvinutá spolupráce veřejné správy s různými typy subjektů v rámci úspěšně realizovaných projektů a společně pořádaných kulturních akcí na Ostrožsku a Hornácku. Realizace společných akcí různých subjektů a ověření si „partnerství bez registrace“ vedly k aktivitě, kdy většina podnikatelů, starostů, zástupců početné skupiny zemědělských subjektů a vedoucích pracovníků neziskových organizací vyjádřila názor, že by bylo dobré, aby v regionu Hornácka a Ostrožska existovala „registrovaná“ struktura, nyní MAS Hornácko a Ostrožsko, která by rozvíjela a prohlubovala spolupráci zaměřenou na rozvoj venkova.

Existence a úspěšnost fungování MAS a naplňování jejich strategických cílů je tak založena na principu partnerství a vzájemné spolupráce, která byla hybnou silou vzniku MAS. Již na ustavující schůzi Valné hromady MAS Hornácko a Ostrožsko byly sestaveny jmenovitě jak Výběrová komise MAS, tak Programový výbor MAS, a to proto, aby MAS mohla začít ihned aktivně pracovat jak na přípravě strategie MAS, tak na přípravě záměru MAS pro rok 2006.

Na tvorbě Strategie MAS Hornácka a Ostrožska pro Leader na období 2007 - 2013 se podíleli jednotliví členové Valné hromady (viz níže uvedená tabulka 9), a to formou jednání, pracovních schůzek s podnikateli a neziskovými organizacemi, diskusí a připomínek na jednáních Valné hromady a dále rozsáhlou dotazníkovou formou, která sloužila ke zpracování základní osnovy strategie. Strategie byla dále zástupci mikroregionu Hornácko a mikroregionu Ostrožsko, přenesena na jednání mikroregionů a prodiskutována.

Na rozpracování základní osnovy záměru se poté podíleli upřesněním a detailní specifikací všech bodů členové Programového výboru, Výběrové komise, manažerka MAS Jana

*Bujáková, projektový manažer MAS a externí poradenská firma Regionální rozvojová agentura Východní Moravy se sídlem ve Zlíně.*

## **7. FICHE, přehled priorit a opatření Programu rozvoje venkova na období 2007 – 2013**

**Vize MAS** je formulována tak, aby přispěla k rozkvětu obou regionů za podmínek trvalé udržitelnosti. Strategická vize vyjadřuje názory a představy členů MAS o budoucí podobě regionu ve kterém se stále udržují tradice, ve kterém se zlepšují podmínky pro obyvatelé žijící na venkově.

**Nesmírně nám záleží na tom, aby se Ostrožsko a Hornácko stalo regionem, který si uchová své jedinečné postavení v rámci České republiky.** Tedy především postavení regionu, kde lidé udržují a rozvíjejí lidové tradice předků a mnohdy vedou také bohatý duchovní život. To je podle nás to nejpodstatnější, pokud se toto podaří, bude možné naši společnou vizi dál a podrobně rozvíjet a „pěstovat“.

**Součástí této naší vize je samozřejmě přání, aby se Ostrožsko a Hornácko postupně proměnilo v prosperující region,** ve kterém budou vidět svou budoucnost nejen dnešní dospělí, ale také jejich děti. Regionem, kde se bude lidem dobře žít, kde budou mít zajímavou a slušně placenou práci, a tak nebudou mít ani důvod své rodiště z ekonomických důvodů opouštět.

**Tento region má** právě díky své jedinečnosti, spojené s lidovými tradicemi a zajímavou přírodou Bílých Karpat, **velkou šanci stát se také turisticky vyhledávaným místem** – malebným místem úrodných polí a vinohradů, nacházejícím se kolem dávného poutního místa Svatý Antonínek, jen několik kilometrů od slovenských hranic.

**Právě blízkost Slovenska nyníjší „bourání“ hranic v rámci Evropské unie umožňuje, aby se Hornácko a Ostrožsko stalo opět místem, na kterém se setkávají Češi, Moravané a Slováci.** Moravské Slovácko bylo místem takového setkání v minulosti a je nepochybné, že s takovou vizí se lze dívat i do časů příštích.

**Hlavní téma SPL** vyjadřuje to, čeho bude realizací strategie dosaženo a čím přispěje k naplnění strategické vize MAS.

### **Zlepšování kvality života a konkurenceschopnosti zemědělství ve venkovských oblastech**

Při hledání východisek pro nastavení strategického plánu vyšla místní akční skupina z rozboru samotného názvu tématu. **Prostřednictvím třech na sebe navazujících priorit** pak došla ke konkrétnímu zaměření celého programu a k formulování jednotlivých realizačních opatření (fichí).

Cílem programu MAS Hornácko a Ostrožsko je propojení obnovy rozvoje vesnic s podporou cestovního ruchu, podporou místních produktů a lidových tradic. Celý grantový program je posílen horizontálním inovačním přístupem, který bude mít **za cíl zachránit lidové tradice, např. Slováký tanec Verbuňk.**

#### **Priority:**

##### **Priorita 1 : Podpora cestovního ruchu**

↳ Strategický cíl: Využívat přírodního a kulturního bohatství regionu



Specifické cíle: Podpořit rozvoj šetrné venkovské turistiky. Podpořit rozvoj místního podnikatelského prostředí v cestovním ruchu s cílem zvyšování pracovních příležitostí pro místní obyvatele. Zvýšit ubytování v soukromí s příslušným zvýšením stravovacích kapacit. Vytvořit na území MAS síť půjčoven sportovních potřeb ( lodí, jízdních kol aj.).

↳ Fiche 1. Podpora cestovního ruchu – ubytování, sport

## **Priorita 2 : Kvalita života a udržitelný rozvoj vesnic**

↳ Strategický cíl: Zastavit odchod mladých lidí z venkova do větších měst

↳ Specifické cíle: Obnova místních komunikací a úprava veřejných prostranství, pro děti a mládež, obnova budov a ploch pro oblast vzdělávání a kultury (např. školních) pro různé zájmové kroužky, pořádání různých seminářů, celoživotního vzdělání (a tím ke zvýšení vzdělanostní úrovně obyvatel) apod. Stavební obnova a zhodnocení kulturního dědictví venkova. Zapojení místních obyvatel do zlepšování kvality života na venkově. Obnova chátrajících budov a s tím spojená možnost vzniku nových pracovních míst. Obnova kulturních památek , rozvoj kulturního života prostřednictvím vybudování zařízení pro kulturu, modernizace knihoven atd.

↳ Fiche 2 : Obnova a rozvoj vesnic - záměr a) Zlepšení dopravní a technické infrastruktury a vzhledu obcí

↳ Fiche 3: Občanské vybavení pro děti a mládež

↳ Fiche 4: Ochrana a rozvoj kulturního dědictví venkova

## **Priorita 3 : Podpora drobných producentů v regionu**

↳ Strategický cíl: Posílit tradiční výrobu regionálních produktů

↳ Specifické cíle: Zvýšit konkurenceschopnost místních výrobců potravinářských produktů ( vinaři, ovocnáři, uzenáři, pekaři atd.), zvýšit kvalitu produktů. Zabezpečení investic do zpracovatelského průmyslu, pořízení nových technologií, investice do marketingu, nákup nových zařízení spojené s finální úpravou výrobků. Rozvinutí služeb pro podporu malého a středního podnikání vytváří možnost na vznik nových pracovních míst ⇒ snížení nezaměstnanosti v regionu.

↳ Fiche 5 : Podpora drobných výrobců místních produktů

## **Priorita 4: Podpora stávajících a nových podnikatelských aktivit v regionu**

↳ Strategický cíl: Zlepšit kvalitu života obyvatel

↳ Specifické cíle: Zvýšit diverzifikaci ( rozvoje nových podnikatelských aktivit) a udržitelnosti zemědělského hospodářství na venkově

Zvýšit konkurenceschopnost drobného podnikání na venkově

Zvýšit produkci místních produktů

Rozšířit spektrum služeb pro místní obyvatele

Posílit stabilitu podniků

Posílit udržitelnost zemědělského hospodářství v oblastech LFA a u podniků s ekologickou formou hospodaření

Rozvinutí služeb pro podporu drobného podnikání vytváří možnost na vznik nových pracovních míst ⇒ snížení nezaměstnanosti v regionu.



Fiche 6 : Podpora zemědělských podnikatelů



Fiche 7 : Podpora drobných podnikatelů

### Strategické cíle

K naplnění hlavního programu MAS vedou celkem 4 strategické cíle:

- Strategický cíl 1 – Využívat přírodního a kulturního bohatství regionu
- Strategický cíl 2 – Zastavit odchod mladých lidí z venkova do větších měst
- Strategický cíl 3 – Posílit tradiční výrobu regionálních produktů
- **Strategický cíl 4 - Zlepšit kvalitu života obyvatel**

**Vize MAS Horňácko a Ostrožsko bude řešena prostřednictvím 7 fichí:**

## **7.1 FICHE 1: Podpora cestovního ruchu – ubytování a sport**

FICHE 1: Podpora rozvoje podnikání a cestovního ruchu je v souladu s Osou III - Kvalita života ve venkovských oblastech a diverzifikace hospodářství venkova Programu rozvoje venkova na období 2007 – 2013. Tato FICHE bude realizována prostřednictvím následujícího podopatření:

Hlavní cíl	Vytvořit pracovní místa a zajistit vyšší příjmovou úroveň obyvatel venkova rozvojem a diverzifikací aktivit na venkově a podporou venkovské turistiky
Opatření	III.1.3.2. Ubytování, sport

### **7.1.1 Popis podopatření Ubytování, sport**

*Kód opatření 313*

#### **Popis situace**

Region MAS se nachází v atraktivní lokalitě Moravského Slovácka, proslulé historií, tradicí a pohostinností. Celý rozsáhlý prostor rozkládající se od Ostrožska po Horňácko je protkán jedinečnou lidovou kulturou a unikátním dědictvím předků (zpěv, tanec, kroje a umění). Krásná příroda podhůří Bílých Karpat a samotná biosferická rezervace Bílé Karpaty s mnoha přírodními památkami přispívají k atraktivitě a zájmu turistů o celou oblast. Území je součástí turistického regionu Slovácko, který propaguje region a jeho produkty turistického ruchu a zajišťuje destinační management.

Specifickým lákadlem turistů je vinařství a jeho tradiční produkty jsou v návaznosti na cestovní ruch motivem návštěvnosti mnoha turistů. Nezanedbatelnou přitažlivost pro návštěvníky má také lázeňství.

Struktura ubytovacích kapacit je vzhledem ke značné diverzifikaci poptávky nevhodná. Ubytovací zařízení nepřesahují počet lůžek pro ubytování autokarového zájezdu. Nabízené sportovní aktivity jsou lokalizovány zejména ve větších středcích.



Česko-slovenské pomezí hranic nabízí široké možnosti k dalšímu rozvoji cykloturistiky a turistiky, ale také k rozšíření „nových“ odvětví cestovního ruchu, kterými jsou např. církevní turistika, hipoturistika či agroturistika. V současné době jsou velice časté krátkodobé pobyty hostů (mimo lázeňskou lokalitu) a jedním z důsledků „neprodloužení pobytů“ je také nedostatečná škála a pestrost služeb a nových produktů cestovního ruchu (tematické pobyty s různým zaměřením), které by nabídly návštěvníkům novou atraktivitu využití jejich volného času a relaxaci, včetně dobré propagace památek, akcí a dalších doplňkových služeb pro turisty.

#### Specifickými cíly MAS Horňácka a Ostrožka:

- Propagace území (regionu jako celku) a vytváření produktových balíčků pro různé kategorie návštěvníků
- Nalezení nových přístupů jak na trhu prodat region Horňácko a Ostrožsko jako atraktivní oblast pro turistiku a rekreaci
- Investování do rozvoje cestovního ruchu s využitím podnikatelských aktivit soukromé sféry i obcí
- Zvyšování kapacity a kvality ubytovacích zařízení
- Spolupráci veřejného a soukromého sektoru při rozvoji cestovního ruchu

#### **Legislativní rámec**

Čl. 52 a) (iii) a 55 nařízení Rady (ES) č. 1698/2005 o podpoře rozvoje venkova z Evropského zemědělského fondu pro rozvoj venkova a prováděcí předpisy.

#### **Cíle opatření**

- Různorodost zemědělských aktivit ve směru nezemědělské produkce, rozvoj nezemědělské produkce a podpora zaměstnanosti
- Různorodost venkovské ekonomiky
- Zlepšení kvality života ve venkovských oblastech a diverzifikace ekonomických aktivit

#### **Charakteristika opatření**

Podopatření je zaměřeno na rozvoj aktivit v rámci rozvoje venkovské ekonomiky směrem k činnostem v cestovním ruchu (především venkovské turistice), zejména na využití potenciálu zemědělských farem v oblasti agroturistiky. Podporována je zejména výstavba malokapacitních ubytovacích zařízení (ubytovací zařízení s nejméně 5 pokoji pro hosty, kempy, skupiny chat či bungalovů) a stravovacích zařízení, půjčoven sportovního vybavení a objektů a ploch pro sportovní vyžití.

Vymezení podporovaných území

Projekt může být realizován pouze na území MAS Horňácko a Ostrožsko.

#### **Podmínky poskytnutí podpory**

- Podpora se poskytne na základě předloženého projektu v souladu s platnou právní úpravou,
- pro každý schválený projekt se může použít pouze jeden zdroj financování Evropské unie,
- projekt nemá negativní vliv na životní prostředí.

#### **Kategorie příjemců podpory**

- obec, svazek obcí
- nestátní neziskové organizace podle zákona č. 83/1990 Sb., o sdružování občanů, ve znění pozdějších předpisů (občanská sdružení), zákona č. 248/1995 Sb., o obecně prospěšných společnostech a o změně a doplnění některých zákonů, ve znění pozdějších předpisů (obecně prospěšné společnosti), zákona č. 227/1997 Sb., o nadacích a nadačních fondech a o změně a doplnění některých souvisejících zákonů (zákon o nadacích a nadačních fondech), ve znění pozdějších předpisů (nadace)
- zájmová sdružení právnických osob podle §20f a následujících zákona č. 40/1964 Sb., občanský zákoník, ve znění pozdějších předpisů
- fyzické a právnické osoby, které podnikají v zemědělské výrobě v souladu se zákonem č. 252/1997 Sb., o zemědělství, ve znění pozdějších předpisů
- nezemědělské podnikatelské subjekty, které podnikají v oblasti cestovního ruchu

### **Způsobilé výdaje**

- Stavba, rekonstrukce, modernizace či přestavba malokapacitního ubytovacího či stravovacího zařízení, půjčovny sportovních potřeb, či sportovních zařízení
- Nákup vybavení pro malokapacitní ubytovací nebo stravovací zařízení, pro půjčovny sportovních potřeb a pro sportovní zařízení včetně nezbytné výpočetní techniky
- Nákup a výsadba doprovodné zeleně
- Propagace a marketing (pouze v režimu „de minimis“)
- nákup staveb souvisejících s projektem
- nákup pozemků v souvisejících s projektem
- Projektová a technická dokumentace

### **Forma a výše podpory**

Přímá nenávratná dotace.

Maximální výše podpory činí 60% z celkových způsobilých výdajů. Podpora může být poskytnuta:

- 1) v režimu „de minimis“
- 2) na základě Obecného nařízení o blokových výjimkách

Minimální způsobilé výdaje na jeden projekt, ze kterých je stanovena dotace činí 50 000 Kč. Maximální způsobilé výdaje na jeden projekt, ze kterých je stanovena dotace činí 2 mil. Kč. Míra podpory EU 80%, národní veřejné zdroje 20%.

## **7.2 FICHE 2: Zlepšení technické a dopravní infrastruktury a vzhledu obcí**

FICHE 2: Zlepšení technické a dopravní infrastruktury a vzhledu je v souladu s Osou III - Kvalita života ve venkovských oblastech a diverzifikace hospodářství venkova Programu rozvoje venkova na období 2007 – 2013. Tato FICHE bude realizována prostřednictvím následujícího podopatření:

Cíl	Vytvořit podmínky růstu ve venkovských oblastech. Zlepšit vybavení a vzhled vesnic a veřejných prostranství a posílit souměřitelnost obyvatel s místním prostředím a dědictvím venkova. Zabezpečit rozvoj venkovské infrastruktury s cílem rozvoje malého a středního podnikání a zlepšení životního prostředí venkovských sídel.
-----	---

opatření	III.2.1.1. Obnova a rozvoj vesnic
----------	-----------------------------------

Kód opatření 321

## **7.2.1 Popis opatření FICHE 2:**

### *7.2.1.1 Základní služby pro hospodářství a obyvatelstvo venkova*

#### **Popis situace**

Kvalita života představuje významný faktor konkurence mezi obcemi, městy a regiony, které usilují o nové obyvatele a o udržení stávajících. Vedle možnosti najít zaměstnání v dosahu místa bydliště jde především o nabídku dostupného bydlení, služeb a kvalitního životního prostředí. Významným faktorem je i možnost kulturního, společenského a sportovního vyžití pro všechny věkové kategorie, přístup ke vzdělání a zajištění sociální a zdravotní péče. Podpořené aktivity by měly stimulovat procesy, které povedou k integraci všech obcí a obyvatel do aktivit směřujících k vytváření plnohodnotného občanského života ve všech částech mikroregionu, vytváření podmínek pro kulturní a společenské vyžití obyvatel mikroregionu a především vytváření nových pracovních míst a omezování nutnosti vyjíždět za prací mimo oblast. Podporovány budou záměry směřující k péči o kultivaci vzhledu obcí (řešení odpočinkových ploch, údržba a rozšiřování zeleně v obcích, řešení center obcí), podpoře rozvoje služeb pro obyvatelstvo, dále výstavba a rekonstrukce sportovišť, výstavba, rekonstrukce a modernizace multifunkčních objektů pro kulturní, sportovně-relaxační a společenské aktivity.

Dobrý stav technické infrastruktury je jednou z nejdůležitějších podmínek kvalitního bydlení či uskutečnění podnikatelských záměrů v dané oblasti. Ve všech obcích je k dispozici vodovodní a kanalizační síť. Její rozsah a míra využití jsou však různé. V obcích náležejících k Jihomoravskému kraji je většinou infrastruktura ve vlastnictví obcí a obce ji také provozují. Vlastníkem a provozovatelem infrastruktury v obcích náležejících ke Zlínskému kraji je společnost Slovácké vodárny a kanalizace, a. s. Některé obce nejsou napojeny na ČOV. Jednou s priorit regionu je řešení čištění vod – modernizace a rekonstrukce potřebné infrastruktury.

#### Specifické cíle MAS Hornácka a Ostrožka:

- podpora aktivity místních společenských, kulturních, zájmových a sportovních spolků přispívajících k zachování tradic a upevnění lokálních identit a mezilidských vztahů
- podpora budování technické infrastruktury v malém rozsahu v návaznosti na zlepšení kvality života na venkově a na rozvoj podnikatelských aktivit

#### **Legislativní rámec**

Čl. 52 b (i, ii) a 56 nařízení Rady (ES) č. 1698/2005 o podpoře rozvoje venkova z Evropského zemědělského fondu pro rozvoj venkova a prováděcí předpisy.

#### **Cíle opatření**

- Zlepšení základních služeb a rozvoj investic zajistí vyšší atraktivitu venkovských oblastí
- Zlepšení kvality života ve venkovských oblastech
- Zlepšení kvality života ve venkovských oblastech a diverzifikace ekonomických aktivit

### **III.2.1.1. Obnova a rozvoj vesnic**

#### **Charakteristika podopatření**

Předmětem podopatření je podpora obcí MAS Hornácko a Ostrožsko v oblasti základní dopravní a technické infrastruktury a tím zlepšení životních podmínek a zvýšení atraktivity pro bydlení, podnikání i relaxaci. Obnova a rozvoj vesnic závisí na vědomí sounáležitosti místních obyvatel s místním prostředím. Proto je potřeba podporovat aktivity místních společenských, kulturních, zájmových a sportovních spolků, které přispívají k zachování tradic a upevňují lokální identitu a mezilidské vztahy.

#### **Vymezení podporovaných území**

Projekt může být realizován pouze na území MAS Hornácko a Ostrožsko.

#### **Podmínky poskytnutí podpory**

- Podpora se poskytne na základě předloženého projektu v souladu s platnou právní úpravou,
- pro každý schválený projekt se může použít pouze jeden zdroj financování Evropské unie,
- projekt nemá negativní vliv na životní prostředí.

#### **Kategorie příjemců podpory**

- obce podle, svazky obcí
- nestátní neziskové organizace podle zákona č. 83/1990 Sb., o sdružování občanů ve znění pozdějších předpisů (občanská sdružení), zákona č.248/1995 Sb., o obecně prospěšných společnostech a o změně a doplnění některých zákonů ve znění pozdějších předpisů (obecně prospěšné společnosti), zákona č. 227/1997 Sb., o nadacích a nadačních fondech a o změně a doplnění některých souvisejících zákonů (zákon o nadacích a nadačních fondech) ve znění pozdějších předpisů (nadace)
- zájmová sdružení právnických osob, podle §20f a následujících č. 40/1964 Sb., občanský zákoník, ve znění pozdějších předpisů, jsou-li jejich členy obce, svazky obcí
- církve a jejich organizace dle zákona č. 3/2002 Sb.

#### **Způsobilé výdaje**

- Výdaje na novou výstavbu/obnovu místních komunikací III. a IV. třídy, veřejně přístupných účelových komunikací a veřejných prostranství obce včetně obnovy/výstavby čekáren na zastávkách hromadné dopravy
- Výdaje na budování a/nebo obnovu sítí technické infrastruktury
- Výdaje na parkové úpravy veřejných prostranství obce
- Výdaje na nákup techniky pro údržbu veřejných prostranství obce
- Nákup pozemků souvisejících s projektem
- Projektová a technická dokumentace

#### **Forma a výše podpory**

Přímá nenávratná dotace.

Maximální výše podpory činí 90% z celkových způsobilých výdajů. Podpora může být poskytnuta:

- 1) nezakládá veřejnou podporu
- 2) v režimu „de minimis“

Minimální způsobilé výdaje na jeden projekt, ze kterých je stanovena dotace činí 50 000 Kč.  
Maximální způsobilé výdaje na jeden projekt, ze kterých je stanovena dotace činí 2 mil. Kč.  
Míra podpory EU 80 %, národní veřejné zdroje 20 %

### **7.3 FICHE 3: Občanské vybavení pro děti a mládež**

FICHE 3: Občanské vybavení pro děti a mládež je v souladu s Osou III - Kvalita života ve venkovských oblastech a diverzifikace hospodářství venkova Programu rozvoje venkova na období 2007 – 2013. Tato FICHE bude realizována prostřednictvím následujícího podopatření:

Cíl	podpora aktivity místních společenských, kulturních, zájmových a sportovních spolků přispívajících k zachování tradic a upevnění lokálních identit a mezilidských vztahů
opatření	III.2.1.2. Občanské vybavení a služby

Kód opatření 322

#### **Popis situace**

Nedostatečné vybavení škol, absence lékařské péče, dětských hřišť, společenských center, kluboven pro mládež a jiných veřejných služeb vede ke snížení atraktivnosti obcí pro její obyvatele i migranty. Z důvodu špatné dostupnosti a nedostatečného vybavení veřejných služeb dochází k vyklidňování mladých lidí z obcí. Podpora trvalého udržitelného života a zvyšování kvality života je cesta k přilákání nových lidí, kteří sebou přinesou nové myšlenky a náměty na rozvoj celého území. Zapojováním mladých lidí na venkově do komunitního života v obci je dalším nástrojem jak posílit identitu mladých lidí s venkovem. Nabídka pracovních příležitostí a rozvoj služeb pro obyvatele, zlepšení vybavenosti obcí povede k udržení a zachování kvalitního životního prostředí a dědictví venkova pro další generace.

#### **Legislativní rámec**

Čl. 52 b (i, ii) a 56 nařízení Rady (ES) č. 1698/2005 o podpoře rozvoje venkova z Evropského zemědělského fondu pro rozvoj venkova a prováděcí předpisy.

#### **Cíle opatření**

- podpora aktivit směřujících k zajištění chybějícího občanského vybavení a služeb

#### **Vymezení podporovaných území**

Projekt může být realizován pouze na území MAS Horňácko a Ostrožsko.

#### **Podmínky poskytnutí podpory**

- Podpora se poskytne na základě předloženého projektu v souladu s platnou právní úpravou,

- pro každý schválený projekt se může použít pouze jeden zdroj financování Evropské unie,
- projekt nemá negativní vliv na životní prostředí,
- podmínkou realizace výstavby tržnice je příprava tržního řádu a investice do podpůrného systému exkluzivně pro místní výrobce a prodejce.

### **Kategorie příjemců podpory**

- obce podle, svazky obcí
- nestátní neziskové organizace podle zákona č. 83/1990 Sb., o sdružování občanů ve znění pozdějších předpisů (občanská sdružení), zákona č.248/1995 Sb., o obecně prospěšných společnostech a o změně a doplnění některých zákonů ve znění pozdějších předpisů (obecně prospěšné společnosti), zákona č. 227/1997 Sb., o nadacích a nadačních fondech a o změně a doplnění některých souvisejících zákonů (zákon o nadacích a nadačních fondech) ve znění pozdějších předpisů (nadace)
- zájmová sdružení právnických osob, podle §20f a následujících č. 40/1964 Sb., občanský zákoník, ve znění pozdějších předpisů, jsou-li jejich členy obce, svazky obcí
- církve a jejich organizace dle zákona č. 3/2002 Sb.

### **Přijatelné výdaje**

- výdaje na novou výstavbu nebo stavební obnovu (rekonstrukce, modernizace, statické zabezpečení) budov, ploch a výdaje na pořízení materiálně-technického zázemí, včetně rozvodů, vytápění, sociálního zařízení, stavebních výdajů na stavební obnovu a/nebo novou výstavbu sítí technické infrastruktury v nezbytném rozsahu pro realizaci projektu (např. vodovodní a kanalizační přípojky do 50 m, přípojky elektřiny, plynu, komunikačních sítí včetně bezdrátových technologií), chodníků, přístupových komunikací, nezbytného oplocení a osvětlení, venkovního označení (např. informační tabule, panely, poutače) a parkových úprav
- technologie, zařízení, vybavení, hardware, software
- nákup **mikrobusu/minibusu**

### **Forma a výše podpory**

Přímá nenávratná dotace.

Maximální výše podpory činí 90% z celkových způsobilých výdajů. Podpora může být poskytnuta:

- 1) nezakládá veřejnou podporu
- 2) v režimu „de minimis“
- 3) na základě Obecného nařízení o blokových výjimkách max. 60% dotace

Minimální způsobilé výdaje na jeden projekt, ze kterých je stanovena dotace činí 50 000 Kč.  
Maximální způsobilé výdaje na jeden projekt, ze kterých je stanovena dotace činí 2 mil. Kč.  
Míra podpory EU 80 %, národní veřejné zdroje 20 %

### **7.4 FICHE 4: Ochrana a rozvoj kulturního dědictví venkova**

FICHE 4: Ochrana a rozvoj kulturního dědictví venkova je v souladu s Osou III - Kvalita života ve venkovských oblastech a diverzifikace hospodářství venkova Programu rozvoje venkova na období 2007 – 2013. Tato FICHE bude realizována prostřednictvím následujícího opatření:

Cíl	Zpracování studií nebo programů na investice spojené s
-----	--

	udržováním, obnovou a zhodnocováním nebo využitím kulturního dědictví venkova, památkově významných území, kulturních prvků vesnic a venkovské krajiny, včetně historických parků, zahrad a alejí. Dalším cílem je budování nových stálých výstavních expozic a muzeí s vazbou na místní historii, zajímavosti, tradiční lidovou architekturu a produkty.
Opatření	III.2.2. Ochrana a rozvoj kulturního dědictví venkova

Kód opatření 323

### ***Popis situace***

Stav a úroveň životního prostředí ovlivňuje pocit sounáležitosti obyvatel s oblastí, kde žijí, což je jeden z hlavních faktorů ovlivňujících kvalitu života na venkově. Opatření by mělo umožnit především architektonický a urbanistický rozvoj obcí regionů Ostrožska a Horňácka v souladu s požadavky na zachování a posílení jejich jedinečného a charakteristického vzhledu a hodnot a zároveň zvýšení identity a pospolitosti místních obyvatel.

Opatření je dále zaměřeno na činnosti týkající se zlepšení kvality života zvýšením povědomí o přírodních a kulturních hodnotách prostředí a jejich obnovu a rehabilitaci. Opatření má zamezit problémům, které souvisejí s nedostatečnou interpretací přírodního a kulturního dědictví Ostrožska a Horňácka.

### ***Legislativní rámec***

Čl. 52 b (iii) a 57 nařízení Rady (ES) č. 1698/2005 o podpoře rozvoje venkova z Evropského zemědělského fondu pro rozvoj venkova a prováděcí předpisy.

### ***Cíle opatření***

Rozvoj investic zajišťující vyšší atraktivitu venkovských oblastí  
Zlepšení kvality života ve venkovských oblastech  
Zlepšení kvality života ve venkovských oblastech a diverzifikace ekonomických aktivit

### ***Charakteristika opatření***

Podpora je určena na vypracování studií nebo programů a na investice spojené s udržováním, obnovou a zhodnocováním nebo využitím kulturního dědictví, jako například kulturních památek (s výjimkou národních kulturních památek nebo kulturních památek využívaných pro účely služeb cestovního ruchu - ubytování, kongresové využití, velká muzea), památkově významných území, kulturních prvků vesnic a venkovské krajiny, včetně historických parků, zahrad a alejí, a na kulturně společenské aktivity s vazbou na místní historii, tradice, umění, řemesla, folklór a národopis.

### ***Vymezení podporovaných území***

Projekt může být realizován pouze na území MAS Horňácko a Ostrožsko.

### ***Podmínky poskytnutí podpory***

- Podpora se poskytne na základě předloženého projektu v souladu s platnou právní úpravou,

- pro každý schválený projekt se může použít pouze jeden zdroj financování Evropské unie,
- projekt týkající se kulturní památky je v souladu s odborným stanoviskem Národního památkového ústavu a je ekonomicky životaschopný,

### **Kategorie příjemců podpory**

- obce podle, svazky obcí
- nestátní neziskové organizace podle zákona č. 83/1990 Sb., o sdružování občanů ve znění pozdějších předpisů (občanská sdružení), zákona č.248/1995 Sb., o obecně prospěšných společnostech a o změně a doplnění některých zákonů ve znění pozdějších předpisů (obecně prospěšné společnosti), zákona č. 227/1997 Sb., o nadacích a nadačních fondech a o změně a doplnění některých souvisejících zákonů (zákon o nadacích a nadačních fondech) ve znění pozdějších předpisů (nadace)
- zájmová sdružení právnických osob, podle §20f a následujících č. 40/1964 Sb., občanský zákoník, ve znění pozdějších předpisů, jsou-li jejich členy obce, svazky obcí
- církve a jejich organizace dle zákona č. 3/2002 Sb.
- fyzické a právnické osoby podnikající dle zákona č. 513/1991 Sb., obchodní zákoník, ve znění pozdějších předpisů

### **Způsobilé výdaje**

- Zpracování studií obnovy a využití památek, programů regenerace památkově významných území, soupisů a map památek na venkově, plánů péče, geodetických prací,
- stavební obnova (rekonstrukce, modernizace, statické zabezpečení) památkových budov a ploch,
- investice na realizaci výstavních expozic, muzeí s nabídkou místních kulturních a historických zajímavostí, kulturně společenské akce,

### **Forma a výše podpory**

Přímá nenávratná dotace.

Maximální výše podpory činí 90% z celkových způsobilých výdajů. Podpora může být poskytnuta:

- 1) nezakládá veřejnou podporu
- 2) v režimu „de minimis“

Minimální způsobilé výdaje na jeden projekt, ze kterých je stanovena dotace činí 50 000 Kč. Maximální způsobilé výdaje na jeden projekt, ze kterých je stanovena dotace činí 2 mil. Kč. Limit MAS: Max. výše dotace na 1 objekt činí 750 000 Kč po celou dobu realizace SPL MAS Hornácko a Ostrožsko 2007 - 2013.

Míra podpory EU 80%, národní veřejné zdroje 20%.

### **7.5 FICHE 5: Podpora drobných výrobců místních produktů**

FICHE 5: Podpora rozvoje zemědělství a lesnictví je v souladu s Osou I - Zlepšení konkurenceschopnosti zemědělství a lesnictví Programu rozvoje venkova na období 2007 - 2013. Tato FICHE bude realizována prostřednictvím následujícího podopatření:

Cíl	Posílení tradiční výroby regionálních produktů
-----	--



opatření

I.1.3.1. Přidávání hodnoty zemědělským a potravinářským produktům

Region MAS se nachází v atraktivní lokalitě Moravského Slovácka, na území proslulé historií, tradicí a pohostinstvím. Pro tuto oblast je typické vinařství, které je specifickým lákadlem turistů a jeho tradiční produkty jsou v návaznosti na cestovní ruch motivem návštěvnosti našeho regionu. Nachází se zde mnoho zemědělců - vinařů, kteří se výrobou vín zabývají, ovšem jejich provozní podmínky nejsou dostačující, případně jsou v současnosti nevyhovující. Chtěli bychom proto v rámci této Fiche takové zemědělce podpořit, ať už v oblasti modernizace potřebných zařízení, značení a balení či v oblasti propagace jejich produktů.

Specifické cíle MAS Hornácka a Ostrožka:

- Podpora zemědělců, především tedy vinařů v oblasti zpracování vína
- Využívání tržních příležitostí díky inovacím.
- Restrukturalizace a rozvoj technického potenciálu a podpora inovačních procesů.
- Zvýšení konkurenceschopnosti
- Podpora odbytu prostřednictvím marketingu
- Zlepšování kvality produktů
- Investice do zařízení

### ***Legislativní rámec***

Nařízení Rady č. 1698/2005 o podpoře pro rozvoj venkova z Evropského zemědělského fondu pro rozvoj venkova - čl. 26 a 29.

### ***Charakteristika opatření***

Podpora navazuje na strategický cíl zlepšení konkurenceschopnosti zemědělsko – potravinářského odvětví, dále je podpora zaměřena na investice, které zlepšují celkovou výkonnost zemědělského podniku.

Doba pro zachování účelu podpory činí 5 let od podání Žádosti o proplacení.

### ***Cíle opatření***

- investice do zpracovatelských provozů na výrobu potravin a krmiv
- podpora výkonnosti zpracovatelských podniků
- podpora moderních energeticky úsporných zpracovatelských technologií
- zvýšení konkurenceschopnosti
- řešení problematické oblasti - nízká produktivita práce a nízký podíl produkce s vyšší přidanou hodnotou

### ***Vymezení podporovaných oblastí***

Projekt může být realizován pouze na území MAS Hornácko a Ostrožsko.

### ***Podmínky poskytnutí podpory***

- projekt je v souladu s příslušnou právní úpravou,
- pro financování projektu lze využít pouze jeden zdroj financování ze zdrojů EU

### ***Kategorie příjemců podpory***

- **Výrobce potravin nebo surovin určených pro lidskou spotřebu**, který splňuje definici mikro, malého a středního podniku, Podpořit lze výrobce potravin nebo surovin určených pro lidskou spotřebu, které definuje zákon č. 110/1997 Sb., o potravinách a tabákových výrobcích, ve znění pozdějších předpisů, zákon č. 321/2004 Sb., o vinohradnictví a vinařství, ve znění pozdějších předpisů nebo Nařízení Rady č. 1952/2005 ze dne 23. listopadu o společné organizaci trhu s chmelem a o zrušení nařízení (EHS) č. 1696/71, (EHS) č. 1037/72, (EHS) č. 879/73 a (EHS) č.1981/82.
- **Výrobce krmiv**, který splňuje definici mikro, malého a středního podniku. Podpořit lze výrobce krmiv, které definuje zákon č. 91/1996 Sb., o krmivech, ve znění pozdějších předpisů. Příjemce dotace může být i zemědělský podnikatel, který má zároveň v předmětu činnosti výrobu krmiv.
- **Zemědělský podnikatel**, který splňuje definici mikro, malého a středního podniku a jehož předmět činnosti je v souladu s § 2 e, odst. 3, písm. e, zákona č. 252/1997 Sb., o zemědělství, ve znění pozdějších předpisů, tzn. v předmětu činnosti musí mít uvedeno: "**úprava, zpracování a prodej vlastní produkce zemědělské výroby**" nebo "**zemědělská výroba**".

### ***Způsobilé výdaje***

Podporu lze poskytnout na:

- Technologické investice vedoucí ke zlepšení zpracování zemědělských a potravinářských produktů
- Investice do zařízení přímo souvisejících s finální úpravou
- Zlepšování a monitorování kvality zemědělských a potravinářských produktů
- Vývoj a aplikace nových zemědělských a potravinářských produktů, postupů a technologií v zemědělsko-potravinářské výrobě
- Skladování druhotných surovin vznikajících při zpracování zemědělských a potravinářských produktů
- Zařízení na skladování zpracovávaných/zpracovaných surovin a výrobků, včetně expedičních skladů zpracovatele
- Výstavba, rekonstrukce a stavební investice do zpracovatelského provozu
- Projektová dokumentace
- Technická dokumentace

### ***Forma a výše podpory***

Přímá nenávratná dotace.

Maximální výše podpory činí 50% z celkových způsobilých výdajů. Podpora může být poskytnuta pouze v režimu:

1) ostatní

Minimální způsobilé výdaje na jeden projekt, ze kterých je stanovena dotace činí 50 000 Kč.  
Maximální způsobilé výdaje na jeden projekt, ze kterých je stanovena dotace činí 2 mil. Kč.

Míra podpory EU 80 %, národní veřejné zdroje 20 %

## **7.6 FICHE 6: Podpora zemědělských podnikatelů**

FICHE 7: Modernizace zemědělských podniků je v souladu s Osou I - Zlepšení konkurenceschopnosti zemědělství a lesnictví Programu rozvoje venkova na období 2007 - 2013. Tato FICHE bude realizována prostřednictvím následujícího podopatření:

Cíl	Podpora konkurenceschopnosti zemědělských podniků, zachování zaměstnanosti v zemědělství na venkově
opatření	I.1.1.1.Modernizace zemědělských podniků

Kód opatření: 121

### **Popis situace**

Analýza sektoru zemědělství ukázala, že v oblast zemědělství trpí nedostatkem a špatným technickým stavem strojů a technologických zařízení, chátráním zemědělských objektů a nedostatkem kvalifikovaných zaměstnanců. Technické a personální nezajištění utlumuje vývoj v tomto odvětví.

V odvětví se v posledních letech uplatňují inovace; mění se struktura porostů (návrat k tradičním druhům), mění se také používané technologie. Z důvodu nedostatku finančních prostředků (nízké výkupní ceny zemědělských produktů) však většina subjektů reaguje na měnící se podmínky pomalu..

V nových podmínkách je třeba pořídit nové vyvážecí soupravy a odvozní soupravy. V návaznosti na nárůst poptávky po palivovém dříví je třeba vytvořit kapacity na výrobu tohoto produktu. Současný stav, kdy jsou tyto kapacity najímány z území vně MAS, má negativní vliv na zaměstnanost místních obyvatel v tomto odvětví.

Specifickými cíly MAS Horňácka a Ostrožka je podpora aktivit, které budou stimulovat následující procesy:

- zlepšení konkurenceschopnosti zemědělských subjektů
- podpora vytváření pracovních míst
- investice do modernizace zemědělských podniků

### **Legislativní rámec**

Nařízení Rady č. 1698/2005 o podpoře pro rozvoj venkova z Evropského zemědělského fondu pro rozvoj venkova - čl. 26 a 29.

### **Charakteristika opatření**

Fiche je zaměřena na podporu konkurenceschopnosti zemědělských podniků, zachování zaměstnanosti v zemědělství na venkově. V regionu MAS se nachází zemědělci, kteří mají nedostatečné podmínky k podnikání, mají omezené příležitosti v čerpání dotací a minimální možnosti odbytu a distribuce vlastních produktů prvovýroby.

### **Cíle opatření**

- Zlepšení zpracování a marketingu surovin.
- Zlepšení ekonomické výkonnosti podniků prostřednictvím lepšího využití produkčních faktorů.
- Restrukturalizace a rozvoj technického potenciálu a podpora inovačních procesů.
- Zvýšení konkurenceschopnosti.

### **Vymezení podporovaných oblastí**

Projekt může být realizován pouze na území MAS Horňácko a Ostrožsko.

### **Podmínky poskytnutí podpory**

- Projekt je v souladu s příslušnou právní úpravou,
- pro každý schválený projekt se může použít pouze jeden zdroj financování ze zdrojů EU,

### **Kategorie příjemců podpory**

Zemědělský podnikatel, tzn. fyzická nebo právnická osoba, který podniká v zemědělské výrobě v souladu se zákonem č. 252/1997 Sb., o zemědělství, ve znění pozdějších předpisů.

Podnikatelský subjekt, který je z převážné většiny vlastněn zemědělskými prvovýrobcí a předmětem jeho činnosti je poskytovat práce, výkony nebo služby, které souvisejí výhradně se zemědělskou výrobou a při kterých se využijí prostředky nebo zařízení sloužící zemědělské výrobě.

### **Způsobilé výdaje**

- Technologie pro rostlinnou a živočišnou výrobu, včetně zemědělské techniky
- Prodejní technologie produktů zemědělské výroby

### **Forma a výše podpory**

Přímá nenávratná dotace.

Maximální výše podpory činí 50% z celkových způsobilých výdajů. Podpora může být poskytnuta pouze v režimu:

- 1) ostatní
  - 60 % způsobilých výdajů, ze kterých je stanovena dotace, na investice pořízené mladými zemědělci ve znevýhodněných oblastech,
  - 50 % způsobilých výdajů, ze kterých je stanovena dotace, na investice pořízené ostatními zemědělci ve znevýhodněných oblastech,
  - 50 % způsobilých výdajů, ze kterých je stanovena dotace, na investice pořízené mladými zemědělci v jiných oblastech než znevýhodněných oblastech,
  - 40 % způsobilých výdajů, ze kterých je stanovena dotace, na investice

Minimální způsobilé výdaje na jeden projekt, ze kterých je stanovena dotace činí 50 000 Kč. Maximální způsobilé výdaje na jeden projekt, ze kterých je stanovena dotace činí 2 mil. Kč.

Míra podpory EU 80 %, národní veřejné zdroje 20 %

## **7.7 FICHE 6: Rozvoj venkovského podnikání**

FICHE 6: Podpora zakládání podniků a jejich rozvoje je v souladu s Osou III - Kvalita života ve venkovských oblastech a diverzifikace hospodářství venkova Programu rozvoje venkova na období 2007 - 2013. Tato FICHE bude realizována prostřednictvím následujícího opatření:

Cíl	Rozvoj hospodářské infrastruktury nezemědělských aktivit, zvýšení zaměstnanosti.
-----	--

Opatření	III.1.2. Podpora zakládání podniků a jejich rozvoje
----------	---

Kód opatření: 312

Hodnocení potenciálu území ukázalo, že je v regionu čím dál větší poptávka po tradičních místních výrobcích i po kvalitní drobné výrobě a řemeslech (např.: truhlářství, tesařství, kovářství, výroba keramiky, pletení košíků, sklářská výroba, rukodělné práce, zednické práce, zámečnictví, bednářství apod.). Nevýhodou je nedostatek řemeslníků a drobných podnikatelů. Stávající řemeslníci a podnikatelé mají většinou nevyhovující provozní podmínky, chybí jim materiálně technické a marketingové podmínky.

Pomocí této Fiche bychom chtěli vytvořit příznivé podmínky pro podnikání, minimalizovat překážky v podnikání a vytvořit podporu pro začínající podnikatele.

Problémem je i ekonomická činnost koncentrována hlavně v městech, cílem je zajistit pracovní místa na venkově.

*Specifické cíle MAS Horňácka a Ostrožka:*

- zakládání a rozvoj mikropodniků
- udržení a zvyšování zaměstnanosti v regionu
- rozvoj tradičních řemesel a výroby nezemědělského charakteru
- podpora místních výrobků a služeb, jejich zpracování a prodej
- budování spolupracujících sítí producentů
- podpora samozaměstnávání

***Legislativní rámec***

Čl. 52 a) (ii) a 54 nařízení Rady (ES) č. 1698/2005 o podpoře rozvoje venkova z Evropského zemědělského fondu pro rozvoj venkova a prováděcí předpisy.

Nařízení Komise 1628/2006 o použití článků 87 a 88 Smlouvy na vnitrostátní regionální investiční podporu.

***Charakteristika opatření***

Podpora je zaměřená na zvýšení stability regionu MAS prostřednictvím zakládání a rozvoje mikropodniků s cílem vytváření pracovních míst a rozvoje bohaté hospodářské struktury nezemědělských aktivit.

Přednostně je podporováno využití existujících budov a ploch a prosazování inovačních přístupů.

Doba pro zachování účelu podpory činí 5 let od podání Žádosti o proplacení.

***Cíle opatření***

- Zlepšení ekonomické výkonnosti podniků prostřednictvím lepšího využití produkčních faktorů
- Různorodost zemědělských aktivit
- Rozvoj zemědělské produkce a podpora zaměstnanosti
- Zlepšení kvality života ve venkovských oblastech a diverzifikace ekonomických aktivit

***Vymezení podporovaných oblastí***

Projekt může být realizován pouze na území MAS Horňácko a Ostrožsko.

### **Podmínky poskytnutí podpory**

- Podpora se poskytne na základě předloženého projektu v souladu s platnou právní úpravou,
- pro každý schválený projekt se může použít pouze jeden zdroj financování Evropské unie,
- projekt byl posouzen z hlediska vlivu na životní prostředí (pokud tak vyžaduje zákon č.100/2001 Sb.),
- projekt musí být v souladu s podmínkami nařízení Komise 1628/2006 o použití článků 87 a 88 Smlouvy na vnitrostátní regionální investiční podporu
- projekt se nevztahuje na činnosti související s produkcí, zpracováním nebo uváděním na trh produktů uvedených v příloze I. Smlouvy o založení ES.

### **Kategorie příjemců podpory**

- Fyzické a právnické osoby podnikatelé (i bez historie), které splňují podmínky pro zařazení do kategorie mikropodniků; žadatel nesmí být zemědělský podnikatel dle zákona č. 252/1997 Sb., o zemědělství, ve znění pozdějších předpisů

### **Způsobilé výdaje**

#### Podporu lze poskytnout na:

- Provozovnu určenou pro zakládání a rozvoj existujících mikropodniků
- Nákup strojů, technologií, vybavení a dalších zařízení sloužících k zakládání a rozvoji mikropodniků
- Propagace a marketing (pouze v režimu „de minimis“)
- Nákup staveb a pozemků souvisejících s projektem
- Projektová dokumentace
- Technická dokumentace

### **Forma a výše podpory**

Přímá nenávratná dotace.

Maximální výše podpory činí 60% z celkových způsobilých výdajů. Podpora může být poskytnuta:

- 1) v režimu „de minimis“
- 2) na základě Obecného nařízení o blokových výjimkách max. 60% dotace

Minimální způsobilé výdaje na jeden projekt, ze kterých je stanovena dotace činí 50 000 Kč.  
Maximální způsobilé výdaje na jeden projekt, ze kterých je stanovena dotace činí 2 mil. Kč.

Míra podpory EU 80 %, národní veřejné zdroje 20 %

## **8. Forma a výše podpory podle typů příjemců**

Podpora bude všem příjemcům poskytována formou přímé nenávratné dotace.

Výše podpory (dotace) je závislá na typu příjemce a druhu podpory – viz podrobné členění u jednotlivých Fiche.

Míra podpory: EU 80 %, národní veřejné zdroje 20 %.

## 9. Finanční plán

### 9.1 Finanční plán podle FICHÍ a opatření (v procentech na celé období)

	2008	2009	2010	2011	2012	2013	Za celé období
Fiche 1		3%	5%	2%	5%	5%	20%
Fiche 2	13%	9%					21%
Fiche 3		6%	9%	4%			18%
Fiche 4			4%	5%	2%	2%	13%
Fiche 5				1%	1%	1%	3%
Fiche 6				1%	1%	1%	2%
Fiche 7				0%	2%	2%	4%
Režie MAS	3%	4%	4%	3%	3%	3%	19%
Celkem	15%	21%	21%	15%	14%	14%	100%
Výpočet vychází z finančního plánu v Kč. Procenta jsou v jednotlivých letech zakokrouhlena nahoru.							

## 10. Popis výběru projektů, výběrová kritéria

### 10.1 Postup při hodnocení a výběru projektů

Výběr projektů, které prošly administrativní kontrolou i kontrolou přijatelnosti, provede Výběrová komise (VK) MAS. Projektové žádosti se rozdělí mezi jednotlivé členy VK a to tak, aby nedošlo ke konfliktu zájmů, a aby každý projekt byl hodnocen třemi členy VK. Každý člen výběrové komise podepíše čestné prohlášení o nepodjatosti vůči projektům, které mu byly přiděleny k posouzení. Hlavní manažer a monitorovací výbor řídí rozdělení projektů jednotlivým hodnotitelům a předchází tak případnému střetu zájmu v rámci osobních a profesních vztahů se žadatelem v regionu.

Bodové hodnocení projektu bude mít dvě fáze:

I) přidělení bodů dle projektové žádosti

II) veřejná obhajoba projektu

Ad. I) Členové výběrové komise na základě individuálního studia projektové žádosti přidělí jednotlivým projektovým žádostem body dle bodovací tabulky platné pro jednotlivé fiche. K dispozici budou mít i manuál pro hodnotitele, kde budou jednotlivá kritéria blíže rozebrána a vysvětleny pojmy, které se v bodovacích kritériích objevují.

Každý hodnotitel bude bodovat samostatně. Své bodování bude zapisovat do bodovacího „Protokolu pro hodnocení v I. fázi“.

Ad. II) Veřejné obhajoby projektu se zúčastní minimálně dva členové výběrové komise, kteří hodnotili daný projekt. Veřejné slyšení bude jimi zhodnoceno dle kritérií uvedených v bodovací tabulce pro jednotlivé fiche.

V rámci této obhajoby dostane každý žadatel maximálně 15 minutový prostor k představení svého projektu a poté bude následovat rovněž maximálně 15 minutový úsek, kdy bude odpovídat na předem připravené dotazy hodnotitelů. Dotazy i odpovědi musí být zaspány do „Protokolů pro hodnocení v II. fázi“.

Hodnotitelé na základě tohoto slyšení mohou upřesnit bodové hodnocení. Mohou také zhodnotit, pokud se při veřejné obhajobě zjistí významná skutečnost (pozitivní i negativní), která v písemné žádosti a projektu obsažena nebyla. Tam kde k tomuto upřesnění dojde napíše do protokolu krátké zdůvodnění na základě jakých informací k upřesnění došlo. Každý

hodnotitel ke každému projektu, který hodnotil spočítá výsledný součet bodů získaných v této II. fázi, podepíše protokol a předá jej předsedovi výběrové komise.

V případě potřeby Výběrové komise může být uskutečněno i místní šetření projektu.

Po ukončení této fáze projektový manažer MAS seřadí Žádosti se sestupně podle počtu získaných bodů a podle objemu alokovaných prostředků v rámci dané FICHE na příslušné období se vytvoří seznam vybraných Žadostí.

Ty jsou následně registrovány na RO SZIF v Olomouci, který provede kontrolu projektů dle svých pravidel pro kontroly a výběr projektů a oznámí výsledek kontrol MAS a konečnému žadateli.

V případě odlišných výsledků kontrol od těch provedených orgány MAS bude postupováno dle Pravidel. V případě, že projekt nebyl vybrán ke spolufinancování z PRV z důvodu nedostatku disponibilních finančních prostředků, sdělí tuto skutečnost MAS písemně žadateli. Sdělení připraví manažerka MAS a odešle jej doporučeným dopisem s doručenkou. V případě, že projekt byl vybrán ke spolufinancování z PRV, sdělí tuto skutečnost MAS písemně žadateli s upozorněním, že následně bude vyzván RO SZIF k převzetí a podpisu Dohody o poskytnutí dotace.

## **10.2 Výběrová kritéria**

Výběrová kritéria 1. – 5. jsou povinná a stejná u všech Fichí:

1. Vytvoření každého nového trvalého pracovního místa dle definice v příloze 2 Metodiky pro tvorbu Fichí a specifických podmínek opatření IV.1.2.
2. Uplatňování inovačních přístupů.
3. Víceodvětvové navrhování a provádění projektu založené na součinnosti mezi subjekty a projekty z různých odvětví místního hospodářství.
4. Zaměření dopadů projektu na mladé lidi do 30 let.
5. Zaměření dopadů projektu na ženy.

## **11. Popis monitorování a hodnocení, kritéria a kvantifikované ukazatele**

### **11.1 Lidské zdroje a prostředky uplatňované při monitoringu**

Lidské zdroje:

- **sebehodnocení členů MAS**

#### **Sebehodnocení činnosti MAS Horňácko a Ostrožsko:**

Hodnocení bylo prováděno na základě dotazníkového šetření mezi členy MAS k datu 16.6.2011.

**Byly hodnoceny tyto oblasti:**

#### **A) Kvalita členské základny MAS (hodnoceno na procenta)**

**Výsledek:** Nejvíce odpovídali členové MAS 40%, vlastní aktivita členů vyhodnocena na 40%, vyrovnané zastoupení členů podle sektorů v MAS 93%, členové žadateli dotace 33%, členové příjemci dotace 60%, Změna členů v rozhodujících orgánech – Ne 100%, práce členů MAS dobrovolně – Ano 86%

#### **B) Způsob a kvalita práce místní akční skupiny (známkování od 1 - 5)**



**Výsledek:**

Má jasně definované poslání 2, Naplňuje cílevědomě své poslání 1, Porovnává se s dalšími MAS 1, Spolupracuje na projektech 1, obohacuje sortiment služeb 3, má potřebné materiální vybavení 1, pracovníky 1, odborníky 1, prezentuje se na veřejnosti 1, publikuje výroční zprávy 1, má zajištěno financování aktivit více zdroji 2, realizuje projekty mimo PRV 2, má porozumění ze strany samosprávy, krajů 2.

**C) Srovnání fungování MAS v roce 2008 proti 2011 (známkování 1 - 5)**

**Výsledek:** Méně zkušeností než dnes 3, méně otevření než dnes 1, méně majetku 1, menší podíl na rozhodování 1, méně volných fin. prostředků 3,

**D) Co by MAS potřebovala pro plnění stanovených cílů? (známkování potřebnosti 1 – 5)**

**Výsledek:** Další konkrétní výsledky 2, dosahovat dlouhodobé cíle 2, více materiálních, personálních, finančních zdrojů 2-3, větší počet aktivních členů 3, příspěvky na svou činnost mimo PRV 3, rozšiřování činností a kvality 3, atmosféru úspěšnosti 2, větší uznání od veřejné správy 3, pozitivní vnímání od podnikatelů, neziskovek a veřejné správy 3,

**E) Jak kvalitně zvládá MAS realizaci a administraci projektů? (známkování od 1 - 5)**

**Výsledek:** Má MAS jasná pravidla 1, propaguje své území 1, poskytuje poradenství 1, přistupuje k žadatelům rovnocenně 1, transparentně vybírá projekty 1, má ošetřen střet zájmů o hodnotitelů 1, informuje dostatečně MAS neúspěšné žadatele 1, je schopna pomáhat příjemcům s realizací projektů 1, je MAS schopna účinně kontrolovat realizaci projektů 1

**F) Plnění základní funkce MAS (známkování od 1 - 5)**

**Výsledek:** MAS působí ve funkci nadace 1, Mas působí ve funkci rozvojové agentury 2, je motorem pozitivních změn v regionu 2

**G) Které oblasti by měla MAS v budoucnu nejvíce podporovat?**

**Výsledek:** Opravy a budování pro volnočasové aktivity, podnikání drobných podnikatelů, kulturní dědictví venkova, zpracování místních zemědělských produktů, opravy komunikací, cestovní ruch, zemědělství, ochrana přírody.

**H) Které MAS jsou v okolí nejrozvinutější, nejaktivnější, s výbornými výsledky?**

**Výsledek:** 14 x MAS Hornácko a Ostrožsko, 2 x MAS Strážnicko, 2x MAS Kyjovské Slovácko v pohybu, 1x MAS Hornolidečsko, 1 x MAS Východní Slovácko, 1 x MAS Bojkovsko, 1 x MAS Buchlov

## 11.2 Prostředky uplatňované při monitoringu

### - průběžné zprávy:

MAS monitoring provádí dvěma způsoby:

1. **Monitorovací zprávy o udržitelnosti projektu**, předkládané příjemci dotace 1 x do roka po dobu vázanosti projektu na účel dotace. Příjemci dotace Monitorovací zprávu o udržitelnosti projektu předkládají vždy k 31. lednu.

2. **Průběžné monitorovací zprávy**, předkládané příjemci dotace 1 x za 4 měsíce po dobu realizace projektu. Při podání Žádosti o platbu příjemce dotace předkládá poslední Průběžnou monitorovací zprávu.

- k 30. 6. 2012 bylo doloženo **38 ukončených** projektů poslední Průběžnou monitorovací zprávu.

- **výsledky jsou shrnuty v tabulce níže - Přehled monitorovaných indikátorů v SPL**

### - fyzické kontroly projektů:

• U projektů jsou prováděny kontroly na místě v průběhu realizace a při podání Žádosti o platbu. Tyto kontroly zajišťuje projektový manažer.

• V případě potřeby se provádí fyzické kontroly i před schválením projektu – tzn. "místní šetření", které provádí členové výběrové komise.

• po dobu udržitelnosti projektu projekty namátkově kontroluje monitorovací výbor.

### - naplnění stanovených monitorovacích ukazatelů pro jednotlivé FICHE:

Plánovaná hodnota dle aktualizované SPL je plněna postupně, jak byly vyhlašovány jednotlivá dotační opatření do 30.6.2012. Fiche jsou nastaveny tak, aby přispívaly k dosažení stanovených cílů.

### - Plnění monitorovacích indikátorů v SPL:

Plánovaná hodnota 100%. **Skutečná hodnota 95%**. Zbývající plnění 5%.

- Na základě prováděného monitoringu Průběžnými monitorovacími zprávami je k 30. 6. 2012 naplněno 95% indikátorů a tato skutečnost odpovídá naplňování v souladu s postupnou realizací SPL 2008 - 2013. Zbývajících 5% bude postupně naplněno do konce roku 2013, tak, jak je to naplánováno v SPL.

Přehled monitorovaných indikátorů v SPL*				
	Parametr - popis	Měřítko (počet, km ap.)	Cílový stav	Plnění k 30. 6. 2012 v %
<b>Fiche 1 – Podpora cestovního ruchu – ubytování a sport</b>				
1	Počet nově vytvořených ubytovacích zařízení	počet	<b>4</b>	0 = 0%
2	Počet nově vytvořených půjčoven sportovních potřeb	počet	<b>3</b>	1 = 33,3%
3	Počet podnikatelských subjektů zapojených do kulturních aktivit	počet	<b>8</b>	3 = 37,5%
4	Počet vytvořených pracovních míst	počet	<b>3</b>	0 = 0%
5	Počet upravených povrchů před objekty = výsadba zeleně	počet	<b>8</b>	2 = 25%
<b>Fiche 2 – Zlepšení technické a dopravní infrastruktury a vzhledu obcí</b>				

1	Počet podpořených projektů na rekonstrukci komunikací	počet	<b>6</b>	6 = 100%
2	Počet projektů na úpravu veřejných prostranství	počet	<b>9</b>	9 = 100%
3	Počet osob z řad veřejnosti, kteří se zapojili do přípravy a realizace projektů	počet	<b>317</b>	317 = 100%
4	Počet zakoupené techniky pro údržbu v souvislosti s projektem	počet	<b>19</b>	19 = 100%
<b>Fiche 3 – Občanské vybavení pro děti a mládež</b>				
1	Počet zrekonstruovaných budov	počet	<b>6</b>	6 = 100%
2	Počet kulturních, společenských a sportovních programů/akcí za rok	počet	<b>60</b>	63 = 105%
3	Počet vybudovaných či obnovených ploch pro děti	počet	<b>4</b>	6=150%
<b>Fiche 4 – Ochrana a rozvoj kulturního dědictví venkova</b>				
1	Počet studií a koncepcí	počet	<b>3</b>	1 = 33,3%
2	Počet zrekonstruovaných objektů kulturního dědictví venkova	počet	<b>8</b>	2 = 25%
3	Počet zrekonstruovaných objektů v havarijním stavu	počet	<b>8</b>	2 = 25%
4	Počet návštěvníků za rok	počet	<b>10000</b>	6010 = 60,1%
<b>Fiche 5 – Podpora drobných výrobců místních produktů</b>				
1	Počet vytvořených nových pracovních míst	počet	<b>2</b>	0
2	Počet inovativních technologií	počet	<b>2</b>	10= 500%
3	Zvýšení příjmů příjemce	procenta	<b>10</b>	0
<b>Fiche 6 – Podpora zemědělských podnikatelů</b>				
1	Počet pořízených strojů, vybavení a nových technologií	počet	<b>2</b>	7 = 350%
2	Počet zakoupené mobilní zemědělské techniky	počet	<b>2</b>	2 = 100%
<b>Fiche 7 – Podpora drobných podnikatelů – první projekty podpořeny v 15. kole</b>				
1	Počet vytvořených pracovních míst	počet	<b>1</b>	0
2	Počet nově vzniklých živností, řemesel a služeb	počet	<b>1</b>	0
3	Počet nových výrobních zařízení, technologií a vybavení	počet	<b>2</b>	0
4	Počet nově zrekonstruovaných nebo postavených podnikatelských prostor	počet	<b>1</b>	0

- **Střednědobé hodnocení SPL:** provedeno k 30.6.2011. Představitelé MAS Horňácko a Ostrožsko zvolili pro vyhlášení jednotlivých dotačních opatření strategii postupného vyhlášení, podle jednotlivých dotačních opatření a postupného naplňování monitorovacích kritérií. Takto bylo postupná realizace dle Fichí plánovaná v původním SPL. Nejprve se vyhlášovala dotační opatření zaměřená na obce a neziskové organizace a to z důvodu existence dostatečné kapacity projektových záměrů a zkušeností žadatelů s realizací projektů podpořených z Evropských fondů. Projektový manažer a hlavní manažer MAS postupně získával zkušenosti s administrací a realizací projektů v rámci různých dotačních opatření. Při realizaci SPL a administraci projektů bylo upřednostněno kritérium kvality nad kvantitou, jelikož nám to časový harmonogram do roku 2013 dovoluje. Chceme tímto dosáhnout zpřesnění a zjednodušení celého procesu realizace a administrace SPL. Postupné vyhlášení dotačních opatření má výhodu také v tom, že potenciální žadatelé z podnikatelského sektoru doposud využívali čerpání dotací na své projektové záměry s PRV ČR 2007 -2013, kde byl doposud dostatek alokovaných finančních prostředků. Posečkání na otevření některých dotačních opatření (Fichí )pro podnikatele v období 2011 -2013, kdy je většina dotačních programů v ČR ve větší míře vyčerpána a kdy byla provedena výrazná změna pravidel PRV ČR 2007 -2013 pro větší možnosti čerpání dotací, je velmi pozitivní.

**Použité monitorovací indikátory v SPL jsou zvoleny vhodně a reálně a mají dostatečnou vypovídající hodnotu. K vyhodnocení jsme využily výstupy pravidelného monitoringu projektu v průběhu realizace a monitoringu, který provádíme v době udržitelnosti projektu (5 let od ukončení projektu)**

#### **Finanční plnění SPL:**

Plánovaná hodnota 81% (projekty IV.1.2, zbylých 19% jsou režijní výdaje MAS).

**Skutečná hodnota 69%.** Zbývající plnění 12%.

Na základě provedené aktualizace SPL finanční plnění je naplňováno v souladu s postupnou realizací SPL 2008 -2013. Zbývajících 12% by mělo být naplněno jen na základě splnění předběžného plánu alokace, která by měla být přidělena na základě výpočtu základu, bonusu a hodnocení na MAS do konce roku 2013.

#### **Plnění monitorovacích indikátorů v SPL:**

Plánovaná hodnota 100%. **Skutečná hodnota 95%.** Zbývající plnění 5%.

Na základě prováděného monitoringu Průběžnými monitorovacími zprávami je k 30. 6. 2012 naplněno 95% indikátorů a odpovídá naplňování v souladu s postupnou realizací SPL 2008 - 2013. Zbývajících 5% bude postupně naplněno do konce roku 2013.

#### **- pracovní skupiny:**

MAS má vytvořeny pracovní skupiny, které monitorují region MAS. Pracovní skupina je složena z 1 člena MAS Horňácko a Ostrožsko a ze dvou dobrovolníků:

- A) **Pracovní skupina pro podporu dětí a mládeže** – vedoucí skupiny Karel Bojko
- B) **Pracovní skupina pro rozvoj cestovního ruchu** – vedoucí skupiny Vladimír Švihel
- C) **Pracovní skupina pro podporu drobného podnikání** – vedoucí skupiny Vladimír Hanák (Cech blatnických vinařů)
- D) **Pracovní skupina pro podporu kulturního dědictví** – vedoucí skupiny Marie Špirudová

### **11.3 Souhrnná tabulka cílů a indikátorů jejich výstupů, výsledků a dopadů pro jednotlivé FICHE a opatření**

**Tabulka č. 2: Na základě monitoringu a provedeného střednědobého hodnocení SPL byly upraveny monitorovací indikátory na období 2008 -2013**

<b>Monitorovací indikátor</b>	<b>Plánovaná hodnota dle platného SPL (30.6.2011)</b>
<b>Fiche 1 – Podpora cestovního ruchu – ubytování a sport</b>	
Počet nově vytvořených ubytovacích zařízení	<b>4</b>
Počet nově vytvořených půjčoven sportovních potřeb	<b>3</b>
Počet podnikatelských subjektů zapojených do kulturních aktivit	<b>8</b>
Počet vytvořených pracovních míst	<b>3</b>
Počet upravených povrchů před objekty = výsadba zeleně	<b>8</b>
<b>Monitorovací indikátor</b>	<b>Plánovaná hodnota dle platného SPL (30.6.2011)</b>
<b>Fiche 2 – Zlepšení technické a dopravní infrastruktury a vzhledu obcí</b>	
Počet podpořených projektů na rekonstrukci komunikací	<b>6</b>
Počet projektů na úpravu veřejných prostranství	<b>9</b>
Počet osob z řad veřejnosti, kteří se zapojili do přípravy a realizace projektů	<b>317</b>
Počet hodin dobrovolné práce	<b>0</b>
Počet zakoupené techniky pro údržbu v souvislosti s projektem	<b>19</b>
<b>Fiche 3 – Občanské vybavení pro děti a mládež</b>	
Počet zrekonstruovaných budov	<b>6</b>
Počet kulturních, společenských a sportovních programů/akcí za rok	<b>60</b>
Počet vybudovaných či obnovených ploch pro děti	<b>4</b>
Počet nově vytvořených pracovních míst	<b>0</b>
<b>Fiche 4 – Ochrana a rozvoj kulturního dědictví venkova</b>	
Počet studií a koncepcí	<b>3</b>

Počet zrekonstruovaných objektů kulturního dědictví venkova	<b>8</b>
Počet zrekonstruovaných objektů v havarijním stavu	<b>8</b>
Počet návštěvníků za rok	<b>10000</b>
<b>Fiche 5 – Podpora drobných výrobců místních produktů</b>	
Počet vytvořených pracovních míst	<b>2</b>
Počet inovativních technologií	<b>2</b>
Zvýšení příjmu příjemce	<b>10</b>
<b>Fiche 6 – Podpora zemědělských podnikatelů</b>	
Počet pořízených strojů, vybavení a nových technologií	<b>2</b>
Počet zakoupené mobilní zemědělské techniky	<b>2</b>
<b>Monitorovací indikátor</b>	<b>Plánovaná hodnota dle platného SPL (30.6.2011)</b>
<b>Fiche 7 – Podpora drobných podnikatelů</b>	
Počet vytvořených pracovních míst	<b>1</b>
Počet nově vzniklých živností, řemesel a služeb	<b>1</b>
Počet nových výrobních zařízení, technologií a vybavení	<b>2</b>
Počet nově zrekonstruovaných nebo postavených podnikatelských prostor	<b>1</b>

### Míra dosažení cílů

- Strategický cíl 1 – Využívat přírodního a kulturního bohatství regionu
- Strategický cíl 2 – Zastavit odchod mladých lidí z venkova do větších měst
- Strategický cíl 3 – Posílit tradiční výrobu regionálních produktů
- Strategický cíl 4 – Zlepšit kvalitu života obyvatel

Společný cíl, který se prolíná celou strategií SPL - **zachránit lidové tradice, např. Slováký tanec Verbuňk.**

Míra dosažení naplnění strategických cílů SPL je závislá na plnění SPL 2008 -2013, na plnění finančního plánu podle, kterého budou dále vyhlášována jednotlivá dotační opatření. MAS nemůže pokroku dosáhnout sama, ale prostřednictvím realizátorů projektů. Příjemci dotace přispějí k dosažení slíbeného pokroku.

**Závěr:** Míra dosažení cílů by se dala procentuálně vyjádřit ve výši 54,3% v návaznosti na naplňování stanovených monitorovacích ukazatelů. Prostřednictvím Folklorního fondu MAS, který každým rokem podporuje folklórní akce, lidové tradice, převážně zachování slováckého

tance Verbuňk je společný cíl úspěšně naplňován. k 30.6.2011 bylo podpořeno 52 akcí, mezi které byla rozdělena finanční podpora ve výši 370 000,- Kč. MAS je schopna z vlastní iniciativy vytvářet vlastní finanční zdroje. Prostřednictvím Folklórního fondu MAS dochází k synergickému efektu, propojování aktivit lidí v neziskových organizacích mezi regiony Ostrožska a Horňácka.

## 12. Harmonogram, kontrolní činnost

### 12.1 Časový harmonogram pro vyhlášení příjmu žádostí a uskutečnění výběru projektů

Uvedené termíny začínají běžet od termínu příjmu žádostí. Uvedený harmonogram vychází ze zkušeností programu Leader+ v rámci Operačního programu venkova.

Termíny	Činnost
1. týden	Vyhlášení výzvy, zveřejnění výzvy na webových stránkách, případně v regionálním tisku.
2. – 6. týden	Příjem žádost a její kontrola úplnosti – při podání žádosti.
7. týden	Administrativní kontrola na MAS – kontrola obsahové správnosti. V případě nedostatků vyzve MAS žadatele k doplnění nedostatků ve stanovené lhůtě (zpravidla 5 dnů).
8. týden	Následně proběhne kontrola přijatelnosti. Pokud projekt nesplňuje kritéria přijatelnosti, je automaticky z dalšího výběru vyřazen. MAS je povinna o výsledku kontrol informovat končeného žadatele do 5 pracovních dnů od ukončení kontroly.
9. – 11. týden	Výběrová komise na základě preferenčních kritérií stanoví pořadí žadatelů podle počtu získaných bodů a následně vytvoří seznam vybraných Žádostí. Poté Žádosti spolu se seznamem vybraných projektů předá k zaregistrování a kontrole na RO SZIF.
12. – 19. týden	RO SZIF v rámci administrativní kontroly posoudí přijatelnost a výběr projektů, případně vyzve MAS k nápravě.
Upraveno v dané výzvě	V průběhu realizace projektu MAS zprostředkovává komunikaci mezi RO SZIF, pomáhá realizátorům projektu řešit problémy či dotazy.
Dle termínu předkládání Žádosti o proplacení	MAS provádí kontrolu Žádosti o proplacení a následně tento formulář potvrdí.
Dle potřeby	V průběhu realizace projektu, především před proplacením dotace, provádí MAS kontrolu průběhu realizace.
Průběžně při předkládání monitorovacích zpráv	MAS u každého realizovaného projektu eviduje monitorovací indikátory, aby včas dokázala odhalit případné problémy v jejich plnění. Dále bude průběžně provádět hodnocení realizace projektu.
	Při ukončení realizace projektu bude provedena závěrečná kontrola a vystaven závěrečný protokol.
Průběžně po celou dobu	Provádění kontroly udržitelnosti projektu.

udržitelnosti projektu	
---------------------------	--

MAS Horňácko a Ostrožsko vyhlašuje 2 výzvy ročně. V případě nedočerpání alokace na příslušný rok se částka přesune do dalšího roku.

### ***12.2 Kontrolní činnost podpořených projektů***

Kontrola projektů bude probíhat v několika krocích:

1. Každý příjemce pomoci bude mít povinnost podle zásad poskytování dotací předkládat na MAS Horňácko a Ostrožsko monitorovací zprávy
2. MAS Horňácko a Ostrožsko bude provádět v průběhu realizace projektů namátkové kontroly. Z každé kontroly bude vyhotoven protokol.
3. Při předložení žádosti o proplacení MAS Horňácko a Ostrožsko zkontroluje každý podpořený projekt.
4. Zástupce MAS se bude zúčastňovat kontrol řídicích orgánů.  
- *více popsáno v bodě 11.*